



Fédération Française
de Cyclotourisme

La Gazette

*du Brevet des Provinces Françaises
et du Brevet de Cyclotouriste National*

N° 25 – Hiver 2023-2024



Nancy, BPF 54, Province de Lorraine © G.Hamon.

*Bulletin d'informations à la périodicité variable, destiné aux participants au BPF & au BCN
et à ceux susceptibles d'être intéressés. A diffuser largement.*

SOMMAIRE

Page 3	Edito : Bienvenue aux néophytes du BCN & du BPF.
Pages 4 & 5	Les lauréats du BPF et du BCN, millésime 2023.
Pages 6 à 21	Les lauréats par provinces.
Pages 22 à 24	Bilan 2023 du BCN par J-M Lefèvre.
Pages 25 à 36	Le BCN de Francine & Claude, par C Mabillet.
Pages 37 à 39	Officiel : La règle du jeu BCN/BPF.
Pages 41 & 42	Ma quête du Graal, par A Guillaud-Bachet.
Pages 43 à 51	Les BPF de la Haute-Marne, par J-L Villeneuve.
Page 52	38 ans pour un BPF, par JL Exare BPF.
Pages 53 & 66	4 BPF dans les Hautes-Pyrénées, par R . Baldellon.
Pages 68 & 69	La récolte des tampons, par S. Cochet.
Pages 70 & 71	Le coin du poète, par P. Soriano.
Pages 73 à 76	Les bons moments du BPF.



Chalmazel, BPF 42, province du Lyonnais © G. Gourmelen.

EDITO

Bienvenue aux néophytes du BCN & du BPF

Les divers chiffres des participants au BCN/BPF ne manquent pas d'être scrutés avec attention par les différents responsables des Brevets Fédéraux.

Mais il en est un qui retient particulièrement leur attention, c'est le chiffre des nouveaux participants, ceux qui entreprennent leur longue marche vers ces prestigieux Brevets. La quantité de nouveaux adeptes reflète dans le réel et dans l'instant l'audience de ces Brevets, leur côte d'amour en quelque sorte.

L'année 2023 aura vu 40 cyclos prendre le départ du BCN, et 74 celui du BPF. Pour le BPF, c'est mieux qu'en 2020 (28), 2021 (25) et 2022 (33), mais c'est vraiment bien peu par rapport aux 107 000 licenciés que compte la FFVélo ! C'est vrai, s'engager pour un périple qui compte 534 sites à visiter peut faire peur. Cela constitue à coup sûr le fil rouge d'une vie de cyclotouriste.

Cependant, le BPF peut aussi s'adapter et satisfaire des ambitions plus modestes. Par exemple, visiter les 6 sites de son département à titre expérimental. Puis continuer par les départements limitrophes de son domicile. Et ensuite, réaliser une province entière, et puis d'autres. Chaque province est récompensée par une médaille spécifique, et la collection ne demande qu'à augmenter.

Concernant le BCN, la tâche s'avère plus simple avec un seul contrôle par département. Une bonne organisation et un peu d'assiduité permettent d'atteindre l'objectif final.

Mais le plus important, c'est que ces deux Brevets vous permettront de découvrir la France profonde en visitant des sites dont vous ne soupçonniez même pas l'existence, et dans lesquels vous ne seriez jamais allés sans eux.

Il y a plusieurs moyens de prouver son passage sur un site. Mais le plus classique est de faire tamponner la carte de route spécifique. Cela permet de rencontrer les autochtones, et ces entrevues, pour furtives qu'elles soient, font souvent le sel du périple.

Bon cheminement sur les routes du BCN/BPF !

Jean-Louis ROUGIER
Délégué Fédéral
Au Brevet des Provinces Françaises.

LAUREATS DU BPF MILLESIME 2023*

697	MARY Jean-Pierre	UC Touraine
698	FERE Marie-France	RC Caudebec lès Elbeuf
699	FERE Daniel	RC Caudebec lès Elbeuf
700	MEUNIER Isabelle	CC St-Bonnet-le-Château
701	EXARE Jean-Luc	VSOP Ozoir la Ferrière
702	ROUGIER Caroline	MI - 024
703	ROUGIER Jean-Louis	MI - 024
704	DESQUINEMARE Alain	AS Banque de France
705	FAUCONNIER Claudine	MSD Chartres
706	PARAZ Régis	C Yennois
707	BON Alain	CC Metz
708	BROUSSE Chantal	CSC Dijon
709	BROUSSE Jean-Marie	CSC Dijon
710	SAVOUROUX Fabien	C Cent Cols
711	GUILLAUD-BACHET Alain	C Cent Cols



Monistrol d'Allier, BPF 43, Province du Languedoc © G.Gourmelen.

LAUREATS DU BCN MILLESIME 2023*

1217	TAUSSERAT Richard	CC Gournay
1218	COMBEAU Joël	CV Périgourdin
1219	REINE Claudine	C Cent Cols
1220	REINE Guy	C Cent Cols
1221	MARY Jean-Pierre	UC touriane
1222	CLARISSE Lucile	CR Crépy
1223	GERFAUD-VALENTIN François	ASPTT Lyon
1224	MABILLOT Francine	C Cent Cols
1225	MABILLOT Claude	C Cent Cols
1226	BOCCECIAMPE Daniel	Bondoufle AC
1227	NARDIN Jocelyne	CL Evreux
1228	NARDIN Antonio	CL Evreux
1229	FAUCONNIER Claudine	MSD Chartres
1230	CAILLET Philippe	CC Montebourg
1231	AZZINI Claudine	MSD Chartres
1232	BARDOT Claude	C Martinots



Le pont éclusé à Thionville, BPF 57, Province de Lorraine © C. Krafft.

** Homologués entre le 01-10-2022 et le 15-09-2023.*

LAUREATS PAR PROVINCES

ALSACE ANNEE 2023

1617	MARCADON Colette	85	UC Touraine
1618	GILLOT Patrick	2354	CC Plouhatin
1619	MOINDRAULT Patrick	MI - 093	
1620	MARIN Sylvie	7412	Chassieu AC
1621	FAUCONNIER Claudine	2038	MSD Chartres
1622	WAROUX Marcel	3103	CC Verberie
1623	LANGLOIS Claudine	6453	COMC La Châtre
1624	MANGÉARD Jean-Claude	6574	CT Lédoniens
1625	DESQUINEMARE Alain	1886	ASBF Paris
1626	MOTELAY Denis	3206	ASPTT Le Havre
1627	PENAUD Guillaume	154	CT Yonnais
1628	DELEPORTE Jean-Pierre	824	US Nogentaise
1629	COMBEAU Joël	997	CV Périgueux ASPTT Neuchâtel-en-Bray
1630	NEDELLEC Josiane	4034	ASPTT Neuchâtel-en-Bray
1631	NEDELLEC André	4034	Bray
1632	HAVARD Cécile	6850	Redon VL
1633	HAVARD Jean-Claude	6850	Redon VL
1634	JEGOUZO Christiane	290	UC Nantes
1635	JEGOUZO Jean-Claude	290	UC Nantes
1636	DELVALLET Marc	6724	CC Limours
1637	LINDET Michel	708	CR Havrais
1638	BOURHIS Marie-Louise	708	CR Havrais
1639	HEROUARD Raymond	708	CR Havrais
1640	GODELU Sylviane	3367	ES Albinienne
1641	AZZINI Claudine	2038	MSD Chartres

ANJOU ANNEE 2023

2379	DUBESSAY Jeanine	120	CT Roanne
2380	DUBESSAY Jean-Guy	120	CT Roanne
2381	PENAUD Guillaume	154	CT Yonnais
2382	MARIN Sylvie	7412	Chassieu AC
2383	BEZAULT Nathalie	1563	VC Dunois
2384	BEZAULT Yves	1563	VC Dunois
2385	AFFRES Bertrand	3123	CTV Sceaux
2386	WARROUX Marcel	3103	CC Verberie
2387	AZEVEDO Philippe	2272	AC Bondoufle
2388	ELAIN Dominique	2272	AC Bondoufle

2389	LUCQUIAUD Roland	2272	AC Bondoufle
2390	TOUCHARD Patrice	2272	AC Bondoufle
2391	SAILLEY Hervé	2272	AC Bondoufle
2392	KOSTANIAK Hervé	1221	Cercle Jules Ferry
2393	ORSAT Aurélie	1465	RC du Loir
2394	GROSJEAN Benoît	7659	CR Pointe de Courpin
2395	RUEL Bruno	7054	CC Mayennais
2396	MULET Annick	1101	CL Evreux
2397	GOSCIANSKI Michel	1101	CL Evreux

ARTOIS 2023

2607	PECH Jean-Jacques	7061	ATSCAF Rhône
2608	GHAFFARZADEH Astrid	7807	C Bernay
2609	MABILLOT Francine	6384	C Cent Cols
2610	MABILLOT Claude	6384	C Cent Cols
2611	MANGÉARD Jean-Claude	6574	CT Lédoniens
2612	HUET Marie-Claire	5760	CC Courgeout
2613	HUET Jacques	5760	CC Courgeout

AUNIS-SAINTONGE ANNEE 2023

1571	HOCHARD Odile	2110	TV Uckange
1572	PAILLOT Arnaud	3704	St Doulichard Cyclo
1573	FIEVET Brigitte	2811	BAZ Carvin
1574	FIEVET Marc	2811	BAZ Carvin
1575	WARROUX Marcel	3103	CC Verberie
1576	LEBOUCHER Philippe	MI - 056	
1577	SAVOUROUX Fabien	6384	C Cent Cols
1578	AZZINI Claudine	2038	MSD Chartres
1579	CHAUSSADE Jean-Pierre	MI - 036	

AUVERGNE ANNEE 2023

1316	DEWILDE Fernand	MI - Belge	
1317	RENOU Joël	1900	C Herbretais
1318	LOCQUET Hervé	4852	CC Orchies
1319	MARIN Sylvie	7412	Chassieu AC
1320	HESNARD Hubert	4069	CR Crépy
1321	MAREST Armel	1336	CA Morcenx
1322	MANGÉARD Jean-Claude	6574	CT Lédoniens
1323	MICOLON Patrice	841	Abeille de Rueil
1324	JEGOUZO Christiane	290	UC Nantes

1325	JEGOUZO Jean-Claude	290	UC Nantes
1326	LANGLOIS Claudine	6453	COMC La Châtre
1327	DHAENENS Christine	MI - 080	
1328	DHAENENS Michel	MI - 080	

BEARN ANNEE 2023

1853	LORIDE Monique	2902	CSA Serquigny
1854	LORIDE Bernard	2902	CSA Serquigny
1855	DENTU Hervé	MI - 027	
1856	GRUEZ Martine	2496	R Estairois
1857	GRUEZ Gérard	2496	R Estairois
1858	PENAUD Guillaume	154	CT Yonnais
1859	DESQUINEMARE Alain	1886	ASBF Paris
1860	MONTIER Monique	3690	Lavour CT
1861	MONTIER Charles	3690	Lavour CT
1862	RENAUDIN Guy	1741	ASPTT Nancy
1863	PARAZ Régis	1962	C Yennois
1864	CRESSIN Gérard	3206	ASPTT Le Havre
1865	REHEL Denis	7054	CC Mayennais
1866	TENDIL Serge	3393	CO Bayonnais
1867	COMBEAU Joël	997	CV Périgueux
1868	HERNANDEZ Gérald	1101	CL Evreux
1869	TRITTEN Françoise	1563	VC Dunois
1870	TRITTEN Jacky	1563	VC Dunois
1871	BAUDOIN Bernard	3532	VCP Châtaigneraie
1872	MULET Annick	1101	CL Evreux
1873	GOSCIANSKI Michel	1101	CL Evreux

BERRY ANNEE 2023

1579	PERROTIN Jean-François	MI - 077	
1580	MARIN Sylvie	7412	Chassieu AC
1581	BROUSSE Chantal	694	CSC Dijon
1582	BROUSSE Jean-Marie	694	CSC Dijon
1583	COMBELLES Thierry	57	CT Parisiens
1584	LE BOURDAIS Dominique	2038	MSD Chartres
1585	DELPRAT Raymonde	MI - 081	
1586	DELPRAT Gérard	MI - 081	
1587	DESQUINEMARE Alain	1886	ASBF Paris
1588	DHAENENS Christine	MI - 080	
1589	DHAENENS Michel	MI - 080	
1590	DELVALLET Marc	6724	CC Limours
1591	LEVASSEUR Françoise	47	CC Vexin

1592	BAUDOIN Bernard	3532	VCP Châtaigneraie
1593	BROSSEAU Jean-François	5376	CR Villebarou
1594	FAMELART Catherine	634	AC Caen

BOURBONNAIS ANNEE 2023

2079	RENOU Joël	1900	C Herbretais
2080	MARCADON Colette	85	UC Touraine
2081	MARCADON Max	85	UC Touraine
2082	SENE Christian	1186	E Gisorsienne
2083	MARIN Sylvie	7412	Chassieu AC
2084	BOCH Gilbert	4297	CC Wasselonne
2085	LEVASSEUR Françoise	47	CC Vexin
2086	BROSSEAU Jean-François	5376	CR Villebarou

BOURGOGNE ANNEE 2023

1091	HOUOT Jean-Luc	1712	CR Thonon
1092	MOINDRAULT Patrick	MI - 093	
1093	MARIN Sylvie	7412	Chassieu AC
1094	FERE Marie-France	5010	RC Caudebec-lès-Elbeuf
1095	FERE Daniel	5010	RC Caudebec-lès-Elbeuf
1096	GUENASSIA Gabriel	47	CC Vexin
1097	BERTELLI Jean-Claude	719	CC Caussadois
1098	DESQUINEMARE Alain	1886	ASBF Paris
1099	GHAFFARZADEH Astrid	7807	C Bernay
1100	RUETSCH Francine	5855	CC des Muguets
1101	RUETSCH Prosper	5855	CC des Muguets
1102	MANGÉARD Jean-Claude	6574	CT Lédoniens
1103	ROLINAT Jean-Philippe	226	P Compiégnoise CT
1104	CAILLE Nadège	1601	CR Ballanais
1105	CAILLE Bernard	1601	CR Ballanais

BRETAGNE ANNEE 2023

1376	MARSAL Jean-Pierre	85	UC Touraine
1377	DUBESSAY Jeanine	120	CT Roanne
1378	GOHIER Michel	814	CRC Quimper
1379	ROUSSEL Germain	4800	AC Pavilly
1380	HOCHARD Odile	2110	TV Uckange
1381	MARIN Sylvie	7412	Chassieu AC
1382	PAILLOT Arnaud	3704	St Doulichard Cyclo
1383	BOUDET Philippe	6324	UC Ignymontaine

1384	LEBOUCHER Philippe	MI - 056	
1385	LEGRAIN Jean-Marie	8002	RL Nivelloise
1386	SERVOZ Jean-Louis	3206	ASPTT Le Havre
1387	KOSTANIAK Hervé	1221	Cercle Jules Ferry
1388	GUILLERAULT Mireille	212	CT Grenoblois
1389	GUILLERAULT Michel	212	CT Grenoblois
1390	TEINTURIER Philippe	1895	CL Haguenau
1391	GRUEZ Martine	2496	R Estairois
1392	GRUEZ Gérard	2496	R Estairois
1393	FAUCHEUX Françoise	2956	CT Availles
1394	FAUCHEUX Jacky	2956	CT Availles

CHAMPAGNE ANNEE 2023

1125	RENOU Joël	1900	C Herbretais
1126	BROUSSE Chantal	694	CSC Dijon
1127	BROUSSE Jean-Marie	694	CSC Dijon
1128	KOSTANIAK Hervé	1221	Cercle Jules Ferry
1129	ROUGIER Caroline	MI - 024	
1130	ROUGIER Jean-Louis	MI - 024	
1131	EXARE Jean-Luc	1494	VSOP Ozoir
1132	FAUCONNIER Claudine	2038	MSD Chartres
1133	POUJADE Jean-Philippe	73	CVM Aurillac
1134	DESQUINEMARE Alain	1886	ASBF Paris
1135	GRUCHY Ludovic	3990	ACT Montivilliers
1136	TEINTURIER Philippe	1895	CL Haguenau
1137	CANTON Michel	5055	CC Castres CCM St Germain Tournebut
1138	CAILLET Philippe	4451	Tournebut
1139	FAUCHEUX Françoise	2956	CT Availles
1140	FAUCHEUX Jacky	2956	CT Availles
1141	ESTIENNE Jacky	7246	CCVS Foulloy
1142	LEVASSEUR Françoise	47	CC Vexin
1143	GUILLAUD-BACHET Alain	6384	C Cent Cols

COMTAT VENAISSIN ANNEE 2023

2882	PERROTIN Jean-François	MI - 077	
2883	BOULIDARD Jean-Noël	4196	RC Anjou
2884	LOISY Solange	2371	AR Lapalisse
2885	LOISY Robert	2371	AR Lapalisse
2886	FONTAINE Didier	689	CT Demi-Siècle
2887	REHEL Denis	7054	CC Mayennais
2888	DESQUINEMARE Alain	1886	ASBF Paris

2889	TENDIL Serge	3393	CO Bayonnais
2890	MICOLON Patrice	841	Abeille de Rueil
2891	VAUDRY Loïc	826	UCT St-Lô
2892	TEINTURIER Philippe	1895	CL Haguenau
2893	DENTU Hervé	MI - 027	
2894	RUEL Bruno	7054	CC Mayennais

COMTE DE FOIX ANNEE 2023

1999	RENOU Joël	1900	C Herbretais
2000	SOUBRIER Eric	4585	FJ Champhol CT
2001	DENTU Hervé	MI - 027	
2002	MARIN Sylvie	7412	Chassieu AC
2003	MERLIER Christian	3024	ASPTT Dieppe
2004	JEANNE Marc	826	UCT St Lô
2005	BRACQUEMONT Marie-Pierre	6384	C Cent Cols
2006	BRACQUEMONT Bernard	6384	C Cent Cols
2007	BROUSSE Chantal	694	CSC Dijon
2008	BROUSSE Jean-Marie	694	CSC Dijon
2009	DELGRANGE Philippe	1746	CR Haubourdinois
2010	GODELU Sylviane	3367	ES Albinienne



Mirepoix, BPF 09, Province du Comté de Foix © M.Cano.

COMTE DE NICE ANNEE 2023

1430	AYMONIN Jean-Claude	2206	CC Pontarlier
1431	MARIN Sylvie	7412	Chassieu AC
1432	BON Alain	1297	CC Metz
1433	DESQUINEMARE Alain	1886	ASBF Paris
1434	LEGRAIN Jean-Marie	8002	RL Nivelloise
1435	BEDELET Pierre	1203	AS Chantepie
1436	MICOLON Patrice	841	Abeille de Rueil
1437	LARDY Antoinette	4790	CR Chalettois

CORSE ANNEE 2023

2933	REHEL Denis	7054	CC Mayennais
2934	LETOURNEUR Jean-Philippe	33	A Lavallois
2935	MARIN Sylvie	7412	Chassieu AC
2936	GIRAUD Michel	3256	AS Meudon
2937	MEUNIER Isabelle	4045	CC St-Bonnet-le-Château
2938	SOUBRIER Eric	4585	FJ Champhol CT
2939	FAUCONNIER Claudine	2038	MSD Chartres
2940	TEINTURIER Philippe	1895	CL Haguenau
2941	LEFORT Jean-Luc	2589	UC Veigné
2942	GALLOPIN Romain	2038	MSD Chartres
2943	SCHEID Fabrice	2038	MSD Chartres
2944	CHAUSSADE Jean-Pierre	MI - 036	

DAUPHINE ANNEE 2023

1035	BITCHE Raymond	3912	Cyclorrigois
1036	SOUBRIER Eric	4585	FJ Champhol CT
1037	LOCQUET Hervé	4852	CC Orchies
1038	MARIN Sylvie	7412	Chassieu AC
1039	FAUCONNIER Claudine	2038	MSD Chartres
1040	DABILLY Brigitte	2685	R Vallée du Clain
1041	DABILLY Jean-Pierre	2685	R Vallée du Clain
1042	DESQUINEMARE Alain	1886	ASBF Paris
1043	MICOLON Patrice	841	Abeille de Rueil
1044	DENTU Hervé	MI - 027	

FLANDRES ANNEE 2023

2128	PECH Jean-Jacques	7061	ATSCAF Rhône
2129	GHAFFARZADEH Astrid	7807	C Bernay

2130	TEINTURIER Philippe	1895	CL Haguenau
2131	MABILLOT Francine	6384	C Cent Cols
2132	MABILLOT Claude	6384	C Cent Cols
2133	MANGEARD Jean-Claude	6574	CT Lédoniens

FRANCHE COMTE ANNEE 2023

1172	MARCADON Max	85	UC Touraine
1173	FAUCONNIER Claudine	2038	MSD Chartres
1174	WAROUX Marcel	3103	CC Verberie
1175	LANGLOIS Claudine	6453	COMC La Châtre
1176	DESQUINEMARE Alain	1886	ASBF Paris
1177	ESTIENNE Jacky	7246	CCVS Fouilloy

GASCOGNE ANNEE 2023

1025	FILLION Thierry	2739	Toulouse OA
1026	GRUEZ Gérard	2496	R Estairois
1027	GIRAUD Michel	3256	AS Meudon
1028	DESQUINEMARE Alain	1886	ASBF Paris
1029	BRACQUEMONT Marie-Pierre	6384	C Cent Cols
1030	BRACQUEMONT Bernard	6384	C Cent Cols
1031	MONTIER Monique	3690	Lavaur CT
1032	MONTIER Charles	3690	Lavaur CT
1033	PARAZ Régis	1962	C Yennois
1034	BEDELET Pierre	1203	AS Chantepie
1035	LANGLOIS Claudine	6453	COMC La Châtre
1036	VERLEYE Claude	6860	RA Aquitains
1037	GRUEZ Martine	2496	R Estairois
1038	BALDELLON René	5358	CC Vias
1039	SAVOUROUX Fabien	6384	C Cent Cols
1040	FRADIN Jean Paul	884	US St Herblain
1041	MULET Annick	1101	CL Evreux
1042	GOSCIANSKI Michel	1101	CL Evreux

GUYENNE ANNEE 2023

988	NEDELLEC Josiane	4034	ASPTT Neuchâtel-en-Bray
989	NEDELLEC André	4034	ASPTT Neuchâtel-en-Bray
990	BRACQUEMONT Marie-Pierre	6384	C Cent Cols
991	BRACQUEMONT Bernard	6384	C Cent Cols
992	MOINDRAULT Patrick	MI - 093	
993	GIRAUD Michel	3256	AS Meudon

994	COMBELLES Thierry	57	CT Parisiens
995	GRANDJEAN Marie-France	3693	AL Toul
996	MAREST Armel	1336	CA Morcenx
997	DESQUINEMARE Alain	1886	ASBF Paris
998	MONTIER Monique	3690	Lavour CT
999	MONTIER Charles	3690	Lavour CT
1000	PARAZ Régis	1962	C Yennois
1001	SAVOUROUX Fabien	6384	C Cent Cols
1002	REHEL Denis	7054	CC Mayennais
1003	JEGOUZO Christiane	290	UC Nantes
1004	JEGOUZO Jean-Claude	290	UC Nantes
1005	LEBLOND Bernadette	581	CR Liévin
1006	LEBLOND Bernard	581	CR Liévin
1007	FONTAYNE Michel	5955	AR Braxéens
1008	PLAISANCE Christophe	MI - 031	
1009	LANGLOIS Claudine	6453	COMC La Châtre

ILE DE FRANCE ANNEE 2023

1426	GRUEZ Martine	2496	R Estairois
1427	GRUEZ Gérard	2496	R Estairois
1428	BERTELLI Jean-Claude	719	CC Caussadois
1429	TEINTURIER Philippe	1895	CL Haguenau
1430	MONZIE Jean-Pierre	6384	C Cent Cols
1431	COCHET Stéphane	41	ACBO Neuilly/Seine
1432	MANGÉARD Jean-Claude	6574	CT Lédoniens
1433	LEFORT Jean-Luc	2589	UC Veigné
1434	THEBAULT Roland	2038	MSD Chartres
1435	DIDELOT Catherine	1741	ASPTT Nancy
1436	RENAUDIN Guy	1741	ASPTT Nancy
1437	GUILLAUD-BACHET Alain	6384	C Cent Cols

LANGUEDOC ANNEE 2023

897	MARY Jean-Pierre	85	UC Touraine
898	DUBESSAY Jeanine	120	CT Roanne
899	DUBESSAY Jean-Guy	120	CT Roanne
900	EXARE Jean-Luc	1494	VSOP Ozoir
901	DESQUINEMARE Alain	1886	ASBF Paris
902	BRACQUEMONT Marie-Pierre	6384	C Cent Cols
903	BRACQUEMONT Bernard	6384	C Cent Cols
904	DEWILDE Fernand	MI - Belge	
905	BROUSSE Chantal	694	CSC Dijon

906	BROUSSE Jean-Marie	694	CSC Dijon
907	SAVOUROUX Fabien	6384	C Cent Cols
908	GUILLAUD-BACHET Alain	6384	C Cent Cols

LIMOUSIN ANNEE 2023

		MI -	
1264	DEWILDE Fernand	Belge	
1265	DUBESSAY Jeanine	120	CT Roanne
1266	DUBESSAY Jean-Guy	120	CT Roanne
1267	PAILLOT Arnaud	3704	St Doulichard Cyclo
1268	ROUSSEL Eric	MI - 080	
1269	MAREST Armel	1336	CA Morcenx
1270	DESQUINEMARE Alain	1886	ASBF Paris
1271	SAVOUROUX Fabien	6384	C Cent Cols
1272	GUESSANT Marie-Thérèse	1203	AS Chantepie
1273	BEDELET Pierre	1203	AS Chantepie
1274	GODELU Sylviane	3367	ES Albinienne
1275	MICOLON Patrice	841	Abeille de Rueil
1276	DHAENENS Michel	MI - 080	
1277	ESTIENNE Jacky	7246	CCVS Fouilloy
1278	FAYARD Guy	5652	C Jasseronnais

LORRAINE ANNEE 2023

1149	RENOU Joël	1900	C Herbretais
1150	ROUGIER Caroline	MI - 024	
1151	ROUGIER Jean-Louis	MI - 024	
1152	FAUCONNIER Claudine	2038	MSD Chartres
1153	WAROUX Marcel	3103	CC Verberie
1154	ADAM Jean-Marc	3348	CC Longuyon
1155	MANGÉARD Jean-Claude	6574	CT Lédoniens
1156	DESQUINEMARE Alain	1886	ASBF Paris
1157	MOTELAY Denis	3206	ASPTT Le Havre
1158	REHEL Denis	7054	CC Mayennais
1159	CANTON Michel	5055	CC Castres
1160	DELEPORTE Jean-Pierre	824	US Nogentaise
1161	LEFEVRE David	4069	CR Crépy 02
1162	NEDELLEC Josiane	4034	ASPTT Neuchâtel-en-Bray
1163	NEDELLEC André	4034	ASPTT Neuchâtel-en-Bray
1164	COCHEZ Patrick	3362	CC Courcouronnes
1165	ROEGIERS-CULLUS Brigitte	3990	ACT Montivilliers
1166	VENHARD Michelle	7578	AC Morigny Champigny
1167	LESCOUEZEC Jean-Pierre	7578	AC Morigny Champigny

1168	HAVARD Cécile	6850	Redon VL
1169	HAVARD Jean-Claude	6850	Redon VL
1170	JEGOUZO Christiane	290	UC Nantes
1171	JEGOUZO Jean-Claude	290	UC Nantes
1172	LEVASSEUR Françoise	47	CC Vexin
1173	GODELU Sylviane	3367	ES Albinienne
1174	CLARISSE Lucile	4069	CR Crépy

LYONNAIS ANNEE 2023

1339	ROUSSEL Germain	4800	AC Pavilly
1340	LOCQUET Hervé	4852	CC Orchies
1341	MARIN Sylvie	7412	Chassieu AC
1342	COMBELLES Thierry	57	CT Parisiens
1343	MANGEARD Jean-Claude	6574	CT Lédoniens
1344	BERTELLI Jean-Claude	719	CC Caussadois
1345	DESQUINEMARE Alain	1886	ASBF Paris
1346	MOUILHADE Raphaël	272	CC Firminy
1347	GRUEZ Martine	2496	R Estairois
1348	GRUEZ Gérard	2496	R Estairois



Vingt, BPF 69, Province du Lyonnais © H. Delesalle.

MAINE ANNEE 2023

1549	JONIN Alain	98	UC Bergerac
1550	DUBESSAY Jeanine	120	CT Roanne
1551	DUBESSAY Jean-Guy	120	CT Roanne
1552	GOHIER Michel	814	CRC Quimper
1553	BOULIDARD Jean-Noël	4196	RC Anjou
1554	KOSTANIAK Hervé	1221	Cercle Jules Ferry
1555	SOUBRIER Eric	4585	FJ Champhol CT
1556	AFFRES Bertrand	3123	CTV Sceaux
1557	WARROUX Marcel	3103	CC Verberie
1558	CRESEN Gérard	3206	ASPTT Le Havre
1559	MICOLON Patrice	841	Abeille de Rueil
1560	VAUDRY Loïc	826	UCT St-Lô
1561	TEINTURIER Philippe	1895	CL Haguenau
1562	LEBLOND Bernadette	581	CR Liévin
1563	LEBLOND Bernard	581	CR Liévin
1564	LEBEAU Bénédicte	634	AC Caennaise
1565	LEBEAU Christian	634	AC Caennaise
1566	NARDIN Laetitia	1101	CL Evreux
1567	PECQUEUX Amaury	1101	CL Evreux
1568	FLAHAUT Alain	4800	AC Pavillaise
1569	ROUSSEL Germain	4800	AC Pavillaise

MARCHE ANNEE 2023

1598	DEWILDE Fernand	MI - Belge	
1599	JONIN Alain	98	UC Bergerac
1600	DUBESSAY Jeanine	120	CT Roanne
1601	DUBESSAY Jean-Guy	120	CT Roanne
1602	LOCQUET Hervé	4852	CC Orchies
1603	MARIN Sylvie	7412	Chassieu AC
1604	GIRAUD Michel	3256	AS Meudon
1605	COMBELLES Thierry	57	CT Parisiens
1606	SAVOUROUX Fabien	6384	C Cent Cols
1607	GUESSANT Marie-Thérèse	1203	AS Chantepie
1608	BEDELET Pierre	1203	AS Chantepie
1609	TEINTURIER Philippe	1895	CL Haguenau
1610	BOCH Gilbert	4297	CC Wasselonne
1611	KRAFFT Chantal	3793	ACT Ostwald
1612	KRAFFT Philippe	3793	ACT Ostwald
1613	LEJEUNE Michel	826	UCT St Lo
1614	CAHAGNE Francis	7246	CCVS Foulloy

1615	LAPIERRE Dominique	7246	CCVS Fouilloy
1616	PETIT Véronique	7246	CCVS Fouilloy
1617	PASQUIER Jacky	7246	CCVS Fouilloy
1618	SOETHOFF Eric	7246	CCVS Fouilloy
1619	TORILLOUX Henri	7246	CCVS Fouilloy
1620	ESTIENNE Jacky	7246	CCVS Fouilloy
1621	PHAM VAN Sylvie	1563	VC Dunois CT
1622	BROSSEAU Jean-François	5376	CR Villebarou
1623	BESSON Michèle	689	C Demi Siècle
1624	BONNIN Jacques	689	C Demi Siècle

NIVERNAIS ANNEE 2023

1875	RENOU Joël	1900	C Herbretais
1876	SENE Christian	1186	E Gisorsienne
1877	MASUYER Johann	MI - 039	
1878	REY Maurice	MI - 073	
1879	WICHE Raphaël	3658	CR Bellerive
1880	DHAENENS Christine	MI - 080	
1881	DHAENENS Michel	MI - 080	
1882	GONTIE Jeannette	3767	Ass Dadou CT
1883	AZZINI Claudine	2038	MSD Chartres
1884	GHAFFARZADEH Astrid	7807	C Bernay
1885	RONCHI Daniel	1488	URC Creil
1886	MORLET Irène	805	VCBS Chilly-Mazarin
1887	MORLET Robert	805	VCBS Chilly-Mazarin
1888	MANGÉARD Jean-Claude	6574	CT Lédoniens
1889	CANTON Michel	5055	CC Castres
1890	BAUDOIN Bernard	3532	VCP Châtaigneraie

NORMANDIE ANNEE 2023

1329	DUBESSAY Jeanine	120	CT Roanne
1330	DUBESSAY Jean-Guy	120	CT Roanne
1331	KOSTANIAK Hervé	1221	Cercle Jules Ferry
1332	HOCHARD Odile	2110	TV Uckange
1333	WEIBERG Raphaël	5138	CC Sausheim
1334	PARIOT Philippe	MI - 054	
1335	BERTELLI Jean-Claude	719	CC Caussadois
1336	WAROUX Marcel	3103	CC Verberie
1337	PONCHET Michel	8183	CR du Quercy
1338	TEINTURIER Philippe	1895	CL Haguenau
1339	MABILLOT Francine	6384	C Cent Cols
1340	MABILLOT Claude	6384	C Cent Cols

1341	ESTIENNE Jacky	7246	CCVS Fouilloy
1342	GUESSANT Marie-Thérèse	1203	AS Chantepie
1343	BEDELET Pierre	1203	AS Chantepie
1344	GOSSELIN Régis	5195	CC Normanvillais
1345	RENAULT Chantal	20	Orléans CT

ORLEANAIS ANNEE 2023

1554	DUBESSAY Jeanine	120	CT Roanne
1555	DUBESSAY Jean-Guy	120	CT Roanne
1556	LINDET Michel	708	CR Havrais
1557	DIDELOT Catherine	1741	ASPTT Nancy
1558	MARIN Sylvie	7412	Chassieu AC
1559	BRAVO Mario	1720	ACTF Guebwiller
1560	MAREST Armel	1336	CA Morcenx
1561	BOULAY Luc	4878	Yerres CCC
1562	BON Alain	1297	CC Metz
1563	MONZIE Jean-Pierre	6384	C Cent Cols
1564	DENTU Hervé	MI - 027	
1565	PHAM VAN Sylvie	1563	VC Dunois CT
1566	GUILLAUD-BACHET Alain	6384	C Cent Cols

PICARDIE ANNEE 2023

2418	BOUTRUCHE Tony	5734	CC Moissy
2419	GHAFFARZADEH Astrid	7807	C Bernay
2420	GRUCHY Ludovic	3990	ACT Montivilliers
2421	TEINTURIER Philippe	1895	CL Haguenau
2422	MABILLOT Francine	6384	C Cent Cols
2423	MABILLOT Claude	6384	C Cent Cols
2424	MANGEARD Jean-Claude	6574	CT Lédoniens
2425	LEBEAU Bénédicte	634	AC Caennaise
2426	LEBEAU Christian	634	AC Caennaise
2427	FAUVE Monique	1563	VC Dunois
2428	FAUVE Serge	1563	VC Dunois
2429	MERY Patrick	3974	CC Dieppois
2430	TOUTAIN Florence	5195	CC Normanvillais
2431	RENAUX Stéphanie	5195	CC Normanvillais
2432	GERVREAU Yannick	3880	Etape Solognote

POITOU ANNEE 2023

1391	PENAUD Guillaume	154	CT Yonnais
------	------------------	-----	------------

1392	GERVREAU Yannick	3880	Etape Solognote
1393	MAREST Armel	1336	CA Morcenx
1394	DESQUINEMARE Alain	1886	ASBF Paris
1395	SAVOUROUX Fabien	6384	C Cent Cols
1396	GUESSANT Marie-Thérèse	1203	AS Chantepie
1397	BEDELET Pierre	1203	AS Chantepie
1398	KOSTANIAK Hervé	1221	Cercle Jules Ferry
1399	MAURICE Gérard	1596	Acigné CT
1400	GUILLERAULT Mireille	212	CT Grenoblois
1401	GUILLERAULT Michel	212	CT Grenoblois
1402	GHAFFARZADEH Astrid	7807	C Bernay
1403	NEDELLEC Josiane	4034	ASPTT Neuchâtel-en-Bray
1404	NEDELLEC André	4034	ASPTT Neuchâtel-en-Bray
1405	HUET Marie-Claire	5760	CC Courgeout
1406	HUET Jacques	5760	CC Courgeout

PROVENCE ANNEE 2023

1088	MARIN Sylvie	7412	Chassieu AC
1089	DESQUINEMARE Alain	1886	ASBF Paris
1090	PRANGERE Serge	1236	CV Thônes
1091	LEGRAIN Jean-Marie	8002	RL Nivelloise CCM St Germain
1092	CAILLET Philippe	4451	Tournebut

ROUSSILLON ANNEE 2023

1488	DUBESSAY Jeanine	120	CT Roanne
1489	DUBESSAY Jean-Guy	120	CT Roanne
1490	DENTU Hervé	MI - 027	
1491	MARIN Sylvie	7412	Chassieu AC
1492	BRACQUEMONT Marie-Pierre	6384	C Cent Cols
1493	BRACQUEMONT Bernard	6384	C Cent Cols
1494	GUILLERAULT Mireille	212	CT Grenoblois
1495	GUILLERAULT Michel	212	CT Grenoblois
1496	BROUSSE Chantal	694	CSC Dijon
1497	BROUSSE Jean-Marie	694	CSC Dijon
1498	LANGLOIS Claudine	6453	COMC La Châtre
1499	MONZIE Jean-Pierre	6384	C Cent Cols
1500	MOUEZY François	7054	CC Mayennais
1501	SAVOUROUX Fabien	6384	C Cent Cols
1502	GODELU Sylviane	3367	ES Albinienne

SAVOIE ANNEE 2023

1244	SOUBRIER Eric	4585	FJ Champhol CT
1245	LOCQUET Hervé	4852	CC Orchies
1246	MARIN Sylvie	7412	Chassieu AC
1247	FAUCONNIER Claudine	2038	MSD Chartres
1248	DESQUINEMARE Alain	1886	ASBF Paris
1249	SORGNIARD Philippe	MI - 060	
1250	TABERLET Daniel	3206	ASPTT Le Havre

TOURAINNE ANNEE 2023

2780	TOUTAIN Florence	5195	CC Normanvillais
2781	RENAUX Stéphanie	5195	CC Normanvillais
2782	DUBESSAY Jeanine	120	CT Roanne
2783	DUBESSAY Jean-Guy	120	CT Roanne
2784	PENAUD Guillaume	154	CT Yonnais
2785	MARIN Sylvie	7412	Chassieu AC
2786	JODRA Manuel	2038	MSD Chartres
2787	BEDELET Pierre	1203	AS Chantepie
2788	GASCHET Cédric	1408	AC Vienne
2789	MONZIE Jean-Pierre	6384	C Cent Cols
2790	PHAM VAN Sylvie	1563	VC Dunois CT



Montfort-l'Amaury & M. Ravel, BPF 78, Province Île de France © D. Clerc.

LES PAGES BCN

BILAN 2023 EN QUELQUES CHIFFRES

153 participants ont envoyé au moins une carte pour homologation.

Dont : 40 nouveaux participants (7 femmes et 33 Hommes).

A la date du 15 septembre 2023, j'ai reçu 229 cartes à homologuer (c'est mieux qu'en 2022 ; 225 cartes).

Cela représente un total de 2112 départements homologués pour 2023.

Le total des départements homologués pour ces 153 participants est de 7000 départements depuis le début de leur participation.

68,6 % sont des Hommes, 31,3 % sont des Femmes.

5 participants ont homologué par internet soit un total de 5 cartes.

1 participant signale participer en VAE.

16 participants ont terminé leur BCN (le dernier numéro d'homologation est le 1232). C'est 1 en moins par rapport à 2022.

Le participant le plus âgé à 80 ans, et la plus âgée 78.

Le participant le plus jeune a 37 ans et la plus jeune 42.

La moyenne d'âge des participants (H et F) est de : 63,62 ans, soit 63,45 ans pour les Hommes et 64 ans pour les Femmes.

73 clubs ont participé soit 2,7 % des clubs (2671 à cette date) ; 5 membres individuels. Soit 0,14% des licenciés qui ont envoyé au moins une carte BCN en 2023 (102238 à cette date).

11 COREG représentés (manque à l'appel le 05 (CORSE) et le 12 (PACA)).

Le podium des COREG les plus représentés est :

- Normandie avec 37 participants.
- Ile de France avec 26 participants.
- Centre Val de Loire avec 22 participants.

Le podium des CODEP les plus représentés (département de résidence du participant) :

- 27 – Eure avec 17 Participants.
- 76 – Seine-Maritime avec 17 participants.
- 86 – Vienne avec 10 participants.

Liste des départements non représentés :

(03,04,06,07,08,09,11,12,13,16,19,20,22,23,24,25,26,29,31,32,33,34,39, 46, 47,48,49,51,52,54,55,56,57,58,61,64,65,66,68,70,71,79,80,83,84,87, 88,90.

Le podium des clubs les plus représentés :

- Randonneurs Cyclos Caudebec (5010) avec 13 participants.

- Cyclos Loisirs Evreux (1101) avec 9 participants (dont 3 dames).
- MSD Chartres (2038) avec 7 participants (dont 4 dames).

- 16 participants (dont 6 Cyclotes) ont terminé leur BCN :
- Dont 4 du club des Cent Cols (2 couples).
- 2 Lauréates du Club de MSD Chartres (2 Claudine !) et pour la petite histoire 3 Claudine ont obtenu leur BCN cette année sur 6 dames.
- 2 Lauréat(e)s du Cyclos Loisirs Evreux (un couple).

Le Bilan :

Une année moyenne au niveau participation, même si on note une très légère embellie, on a du mal à retrouver le niveau de 2019 (355 cartes).

Il faut souligner 40 nouveaux inscrits cette année (7 F et 33 H).

Le nombre de lauréates/lauréats est sensiblement identique sur les 3 dernières années (12/17/16).

Il est anormal que 48 départements ne participent pas, ainsi que deux 2 COREG.

Il faut quand même noter, que le chiffre de 0,14 % des licenciés participant à ce beau brevet de Tourisme, est assez évocateur du manque d'intérêt... Ou de la méconnaissance de l'existence de ces 2 brevets de Tourisme à Vélo ! Et de sa règle du jeu d'une simplicité enfantine...

Jean-Marc Lefèvre.



Remise des diplômes BCN 2022 à l'A.G. du CoReg du Centre, De G à D, C. Langlois, R. Thébault, J. Lecomte © M-J Duboel.

LES ECHOS DU DELEGUE AU BCN

C'est toujours avec un réel plaisir que j'homologue vos cartes de route durant l'année. Et comme disait le regretté Pierre Cazalières « Je voyage avec vous par la pensée !... ». Et surtout, quel plaisir, quand vos cartes sont accompagnées d'un petit mot sympathique, ou d'une belle carte postale. Merci pour ces délicates attentions.

Un point important à retenir : La date butoir pour envoyer vos cartes pour l'homologation est fixée désormais au **15 septembre** pour être dans la promotion de l'année en cours, le 16 on bascule sur la promotion suivante, et ceci est valable pour tous les brevets gérés par la FFCT.

Pensez à bien noter sur vos cartes de route votre N° d'inscription, ou si vous êtes un (ou une) nouveau participant, pensez à cocher la case prévue pour cette situation.

Pour les Lauréats du BCN, n'hésitez pas à m'envoyer une/des photo(s) de la remise de votre trophée et diplôme par votre président de CoDep. A cette adresse : bcn@ffvelo.fr Merci par avance.

Vous étiez encore plus de 80 % à utiliser le tampon humide comme moyen de contrôle sur vos cartes cette année, vient derrière le contrôle par photos devant le panneau de la commune ou site remarquable.

4 Cyclos et 2 Cyclotes envoient leurs cartes de route par internet soit 6 cartes c'est peu et c'est bien ainsi...Ce qui me laisse à penser que vous êtes, comme moi, très attaché à ce système de validation traditionnel et bien rôdé.

La carte de route en carton reste un super souvenir, c'est une belle collection ces 10 cartes, elles représentent des milliers de kilomètres, des milliers de souvenirs, d'anecdotes, de rencontres, de joies, de galères, elles seront, plus tard, le seul témoin de vos « aventures » sur deux roues...

Certains voudraient « moderniser » en supprimant la carte de route, mettre du « virtuel » dans votre chasse aux tampons, ce qui voudrait dire, plus de contact avec votre délégué, tout se ferait par le téléphone, tout serait volatile, ou conservé quelque part, sur une puce informatique... !

Notre quotidien est déjà tellement virtualisé, plus rien ne se fait sans avoir recours à son smartphone, alors pitié, laissez notre beau BCN et son grand Frère le BPF tel qu'il est, gardons cette part de nostalgie, gardons nos traditions, gardons le BCN/BPF dans son originalité, qui, depuis 1944 (date de création du BCN) anime vos plus belles escapades dans toute la France !

Jean-Marc Lefèvre.

LE BCN DE FRANCINE ET CLAUDE

Francine et Claude Mabilot sont lauréats du BCN depuis le 21 juillet 2023, respectivement 1224^e et 1225^e, après 18 années de quête des tampons et/ou photos des sites contrôles, ils ont atteint leur objectif ! Bravo à eux deux.

Et le BPF n'est plus loin, puisque seulement 8 contrôles manquent pour valider ce merveilleux Brevet de tourisme à Vélo à travers notre belle France, on en reparlera sans aucun doute en 2024 ?

Francine et Claude sont tous deux membres du club des Cent Cols, ils résident en Haute-Loire. Francine a 3004 cols à son actif dont 136 cols à plus de 2000 mètres, et Claude 3159 dont 149 à plus de 2000 mètres.

C'est peu de dire, que la montagne, ils connaissent... Ils sont adeptes du tandem depuis bien longtemps. Je ne résiste pas à vous donner une indiscretion (ils me pardonneront) Francine et Claude ont 78 ans...



Nonza, Province de Corse.

« On n'est pas sérieux quand on a dix-sept ans » selon Arthur Rimbaud. Est-on plus sérieux, après 18 ans de balades en tandem et de raids au long cours ? Est-on plus sérieux à 78 ans, quand on est lauréats, 60 ans après le Bac, du Brevet Cyclotouriste National ?

Pas de suspense ! Ce texte n'existe que parce que nous avons mis un point presque final à une aventure : le 91ème tampon a été apposé sur la 10ème carte BCN et ne manquent à l'appel que 8 sites BPF. Nous avons zigzagué dans notre pays au hasard des envies, des organisations fédérales ou du Club des Cent Cols. Nous avons d'ores et déjà relié, traversé, visité plus de 530 sites (et ex-sites). 530 îlots de savoir au milieu d'un océan d'ignorance, mais notre France est si vaste et si diverse.



Dernier tampon du BCN, à St-Germer-de-Fly (60) © C. Mabillot.

Dans « Le chemin des estives » l'écrivain Charles Wright a relaté son pèlerinage à pied, en compagnie d'un ami prêtre, partant d'Angoulême vers ND des Neiges en Haute-Ardèche. « Nos fringales de dépaysement, on peut les assouvir partout, y compris dans cette France de l'intérieur dont on dédaigne souvent les trésors ». (Charles Wright in *Le chemin des estives*, édition J'ai lu)

Cette constatation d'un voyageur et randonneur accompli pourrait bien être également la philosophie du cyclotouriste engagé dans ce voyage au long cours qu'est la visite de villages, de villes parfois, de cols d'altitude, de sites panoramiques, pas toujours distingués de trois étoiles par les guides touristiques, mais qui ont tous en commun de nous faire entrer dans la diversité géographique, historique, patrimoniale et culturelle de notre pays.

Nous n'avons pas, comme l'auteur, été guidés par un objectif spirituel et poétique, accompagné par Charles de Foucauld et Arthur Rimbaud qui, pour très

différents qu'ils soient de prime abord, ont été ses liens entre topographie, convivialité et activité physique intense. Nous n'avons mis nos roues ni dans les pas des randonneurs pédestres diagonalistes : le généticien Axel Kahn a relaté dans « Entre deux mers » de Plogoff à Menton, ni dans ceux de Sylvain Tesson adepte des « Chemins noirs » des cartes IGN, de Menton au Cotentin par des sentiers piétonniers ou muletiers qu'il nous arrive, à nous aussi, d'emprunter parfois, pour atteindre un col bucolique, notre autre passion de collectionneurs sur deux roues, voire un peu à pied si le chemin est ardu.



Quiberon, BPF 56, Province de Bretagne.

Nous n'avons pas non plus été accompagnés par la fidèle Modestine de Stevenson en voyage dans les Cévennes, mais Francine fut toujours accompagnée de Claude, et Claude de Francine, car nous n'avons randonné de site BCN-BPF en site BCN-BPF qu'en couple. Je dis bien randonné, car nous n'avons pas été en totale adéquation avec la formule de l'en-tête de nos cartes de pointages : « Je voyage à bicyclette ». Il nous est très peu arrivé de voyager, mais plutôt d'effectuer des randonnées à la journée voire plus courtes. Deux vrais courts voyages itinérants, l'un dans le Jura l'autre en Normandie sont nos seuls faits d'armes ... réalisés avant même de connaître l'existence des brevets BCN-BCF ! Ce qui nous a offert le plaisir de retourner à vélo ou en tandem, sur les sites pour le fameux « timbre humide » validant notre passage.

Un peu d'histoire et de chronologie

2004 : A presque 60 ans nous vivons notre première semaine fédérale à Cernay, et apprenons là l'existence - au dernier jour – des Brevets BCN et BPF, trop tard pour entrer en lice, expression peu pertinente, il n'est pas question de compétition et encore moins d'affrontement, simplement de curiosité, d'envie de promenades, et de bicyclette. Pour nous ce sera surtout tandem, quelques fois le vélo, peu de vtt, une visite en VAE, une fois pour madame.

2005 : proximité de Lyon oblige, le 15 mars une sortie de 144 km pour nos premiers tampons à Crémieu (BCN 38) en Isère au cours du premier des « 4 coins de Lyon » une randonnée permanente organisée par l'ASCUL, club FFCT lyonnais. Le lendemain, c'était Pérouges (BCN 01), cité médiévale de l'Ain, pour seulement 131km. Un voyage familial vers notre Berry-Sologne permit de commencer l'Allier à Bourbon l'Archambault (BCN 03). Dans les années 90, participants assidus - en tandem - des cycloportives du Trophée Passion, j'eus la chance, à Cusset, de serrer la main du héros de mon enfance Roger Walkowiak, lors de la Walko, l'épreuve en son honneur à la veille du cinquantenaire de sa victoire au Tour de France 1956. Ce fut aussi l'occasion de glaner la veille, en touristes, le tampon de Châtel-Montagne (03) où nous passerions sans y faire halte le lendemain.



Le Gioberney, BPF 05, Province du Dauphiné © F. Mabillot.

Pas trop de dépaysement en ce printemps 2005 où nous parcourûmes nos terres d'origine, de vie professionnelle et de vacances puis de retraite : le Berry, le Lyonnais, la Haute-Loire. Par contre la SF d'Oloron Ste-Marie nous permit

notre premier carton plein (BPF 64). Coup double : un département (64), et une région (Béarn) !

Un voyage vers Dole pour y recevoir un diplôme pour l'ensemble des cyclosporives du trophée Passion permit, sur le trajet, quelques BPF en Bourgogne et même un autographe de Raymond Poulidor prenant son repas à une table voisine dans un hôtel de Beaune (BCN 21), lui qui eut l'amabilité d'admirer notre pratique tandémiste. Jeunes retraités (60 ans) encore alertes, nous cumulions 40 tampons au 31 décembre.

2006 : Trois régions entamées en 2006 sont presque ... terminées en 2023. Le tampon BPF de Guise (BCN 02) s'est ennuyé tout seul pendant 17 ans. Celui du carton BCN a eu la chance de voisiner avec des berrichons puis des alsaciens, grâce à un séjour Cent Cols à Mittelwihr (68).



St-Aignan-sur-Cher, BPF 41, Province d'Orléanais © C. Mabillot

2007 vit la fin de nos grosses moissons BCN, ayant déjà fait plusieurs fois le grand écart dans notre hexagone. Mais pas la fin des quêtes de tampons, nos trois petits enfants engagés pour valider leurs premiers 100 cols ont été aussi initiés par les grands-parents à la collecte des brevets avec 33 tampons pour le plus capé. Devenus ados puis adultes, ils se sont tournés vers d'autres activités, mais les visites et les efforts partagés sont une mine de souvenirs.

30 juin 2023 : C'est en visite à St-Germer de Fly (BCN 60), dans l'Oise que le dernier tampon BCN est apposé sur le 10ème carton, où il va rester solitaire, mais il (le tampon) fait partie d'une grande famille, et ses 90 frères ou sœurs (les visites) voisinent dans le classeur des cartons accompagnés d'une photo significative. Avouons qu'aucun dilemme n'a jamais opposé BCN et BPF, bien sûr l'évolution s'est souvent faite de concert, mais commencer un département en se disant qu'on y reviendra, témoigne à la fois d'un peu d'optimisme, mais promet également de revisiter, de revivre, d'approfondir. Le premier tampon BCN est une découverte, le dernier tampon BPF d'un carton est un accomplissement. Mais pas une fin : Crécy-en-Ponthieu (80) validé en avril 2006 nous a donné envie de bonifier en 2023 le trajet Auxi-le Château, Hesdin (62) initialement prévu en AR, en créant un triangle pour revisiter Crécy.

Trélon est un cas d'école : après la visite de la ville et de son musée consacré au travail du verre, les souffleurs assurant le spectacle, nous nous sommes dit, en 2006, que le ticket d'entrée au musée valait pointage et l'avons archivé dans la pochette ... jusqu'à ce qu'on remarque, de retour chez nous, que le ticket était noté Musée textile de Fourmies ! (Visité lui aussi, mais ça ne marche pas comme ça, pas droit à un remplaçant, dura lex sed lex). Notre escapade 2023 nous a donc permis, outre de tamponner à l'Hôtel de Ville (par précaution) de revisiter le musée du verre, et de retrouver 17 ans plus tard le même jeune souffleur, mais sans sa queue de cheval, assagi, nous a-t-il dit !

Le site s'est doté depuis quelques années d'une billetterie « Musée de la verrerie de Trélon ». Par contre la partie vélo fut cette fois plus modeste : simple tour en ville et AR au lac du Hayon. Il est vrai que nous avons assez souvent opté pour séparer les activités vélo/tandem puis culturel : rouler et tamponner en tenue cycliste, et quand la partie culturelle offrait une visite souhaitée de musée, château, jardin floral, y revenir en tenue civile et prendre le temps de la promenade.

L'habit ne fait pas le moine, il y contribue, mais ça peut ne pas suffire : A Saint-Aignan (41) le cafetier qui a tamponné nos deux cartons BCN-BPF a demandé à voir nos vélos, maillots et cuissards ne lui suffisant pas « Je n'aime pas les tricheurs ! ». Le tandem l'a convaincu.

Quelques sites chers à nos cœurs, visités en tant que BCN et BPF.

Impossible pour nous de dissocier ces deux brevets. Sans hiérarchie, fruit d'un choix dû au hasard, ou presque ...

Valençay (36) Indre, province de Berry, berceau de la famille de Claude. Ici plane l'ombre du Diable boiteux (Charles-Maurice de Talleyrand-Périgord, prince de Bénévent, qui trahit tous les régimes, du roi à l'empereur passant par

la Révolution, mais pas la France, disait-il, Valençay où me conduisirent mes grands-parents afin de visiter le château.



Le château de Valençay, BPF 36, Province du Berry © J. Lacroix.

Mehun-sur-Yèvre (18) où se réfugia le Roi de Bourges, Charles VII à la réputation ternie par son absence de secours à celle qui le fit roi. Heureusement pour elle, en Vosges, Domrémy-la-Pucelle (BCN 88) honore une des figures marquantes de notre récit national.

Hérisson (ex 03) Enfant rêveur je salivais devant « Le grand Meaulnes » d'Alain Fournier, en vitrine de la librairie de mes grands-parents. Devenu cyclo-randonneurs, vers Hérisson en Allier, comment résister au plaisir d'aller à l'école du Grand Meaulnes à Epineuil-le-Fleuriel dans le Cher ?

C'est à Nançay, « le lieu qu'il a le plus aimé au monde » une bourgade de Sologne occidentale, à 25km de Mehun-sur-Yèvre qu'une école élémentaire que fréquenta Francine enfant, a été dénommée Alain Fournier il y a quelques années. C'est aussi là qu'on peut visiter le musée et voir la maison de l'oncle Valentin. Nançay pourrait prétendre à devenir le 7ème site BPF, comme il y a eu les 7 merveilles du monde antique, avec un pôle de radioastronomie de pointe et une spécialité de gâteaux savoureux.

Apremont-sur-Allier (18) Berry et Sologne, nos régions de naissance à Francine et moi, sont bien présentes au sein de ces brevets. Parler de Loire sans évoquer la rivière Allier serait inconvenant. Merci au CoDep du Cher pour ce choix, Apremont, commune du Cher, rive gauche de l'Allier inconnue de nous deux jusqu'à ce que nous la découvriions grâce aux brevets. On n'allait pas jusqu'aux

limites de notre département, quand nous étions enfants, car la famille était géographiquement proche de chez nous. Un château doté d'un parc floral magnifique avec, réparties entre plans d'eau et arbres de haute futaie, des folies, ces gloriottes disséminées faites de métal, de bois, ou bien végétalisées. Non loin, en rive d'Allier, l'écluse des Lorrains, écluse ronde unique en France à double fonction : franchissement du barrage et entrée du canal latéral à la Loire alimenté par la rivière. Elle est proche du Bec d'Allier, le confluent des deux plus grands cours d'eau sauvages de France. Que d'images gardons-nous en tête et combien sur le net, pour inviter à une visite.

Je ne veux pas quitter – momentanément - le Cher sans rappeler que nos premiers envois de cartons BCN, c'est à un Berrichon demeurant de près de Bourges, que nous les envoyions, Pierre Cazalières, qui n'est plus aujourd'hui, mais que bien sûr au moment de mettre un point final à l'aventure BCN on aurait envie de remercier. Rencontré au cours de la SF de Saumur, au prieuré de Saint-Rémy-la-Varenne, je crois, nous avons échangé quelques mots, mais je n'ai pas fait de photo ... Jean-Marc Lefèvre a repris le flambeau du BCN, merci à lui.

Comment – en suivant la Loire - ne pas mettre nos pas dans ceux de Julien

Gracq sur le sentier éponyme à Saint-Florent-le-Vieil (49) en Maine-et-Loire ? Et comment ne pas se réjouir de la sérénité des lieux qui, dans les années 1793-1795, furent au contraire le théâtre d'affrontements meurtriers entre l'armée Vendéenne et l'armée de la Convention. Il a bien fallu faire la paix, un jour, le cours majestueux et serein de la Loire y est peut-être pour quelque chose ...

L'église abbatiale de St-Florent-le-Vieil, BPF 49, Province d'Anjou © M.Cano.

La Pointe du Raz (29) ! Là il convient de penser doublement aux Sénans. D'une part ils furent mis à l'honneur par Henri Quéffelec dans « Un feu s'allume sur la mer », eux qui édifièrent, sur un rocher abordable seulement quelques heures par jour, quelques jours par mois, en fin de XIXème siècle, ce magnifique et indispensable phare Ar-Men au large de l'île de Sein, elle-même figure de proue de la Pointe !

Et puis, tous les Sénans, tous, furent les premiers Français à répondre aussitôt à l'appel du Général De Gaulle du 18 juin 1940. Ce fut aussi l'occasion de se



rendre à Pors-Loubous, commune de Plogoff, au sud de la Pointe, jusqu'à la petite stèle érigée en mémoire et à la gloire d'Honoré d'Estienne d'Orves trahi par un « compagnon », stèle sur le lieu de son arrivée en France en décembre 1940, missionné par le général De Gaulle pour organiser un réseau de résistance. Ce résistant était le descendant d'une vieille famille de royalistes vendéens hostiles à la République en 1793 ! L'Histoire de notre pays réserve d'étonnants retournements.

Combloux (BCN 74) Avant de tamponner à l'Office de Tourisme de la commune en 2008, nous y avons remis notre tandem plusieurs années de suite dans ses sous-sols. En effet, nous étions de fervents participants, dans les années 90 de la randonnée « historique » organisée par le CT Lyon depuis 1938, « Lyon-Chamonix-Lyon », devenue « Lyon-Mont-Blanc-Lyon » sur deux jours, et qui posait ses valises à Combloux, toujours avec le sommet des Alpes en horizon, et franchissements de cols divers au long des 500 km au programme. Mais jamais le temps d'un arrêt tampon rapide à Menthon Saint-Bernard (74) en Haute-Savoie pas plus qu'à Conflans ou Hautecombe (73) sauf en 1993 à St-Germain-la-Chambotte (ex BCN-73) en Savoie, tamponné en 2006.

*Combloux, BPF 74, Province de Savoie
© C. Dubreuil.*

Saint-Bertrand-de-Comminges (31) déjà visitée en 2009, et récemment retrouvée en 2023, cette cité du piémont pyrénéen, outre qu'elle ouvre sur la chaîne des Pyrénées au Sud et sur le plateau de Lannemezan au Nord qui s'est d'abord appelée Lugdunum fut fondée en 72 av JC. Quand on a passé sa vie étudiante et professionnelle dans la capitale des Gaules, donc Lugdunum, fondée en 43 av JC postérieurement à la Lugdunum pyrénéenne, il y a de quoi se féliciter de cette coïncidence sans prendre ombrage de l'antériorité de la cité de Haute-Garonne : deux collines du Dieu Lug (lumière) ou des corbeaux, étymologies concurrentes à Lyon. Une originalité orthographique partagée : Le Comminges avec « s » bien que singulier, comme La Dombes, avec « s » bien que singulière, juste au nord de Pérouges (01), évoquée plus haut - région aux mille étangs, autrefois insalubre, que Patrice Leconte évoque dans son film « Ridicule ».



Duilhac-sous-Peyrepertuse (BCN 11). Comme le suggère Patrick Tudoret dans « En marchant » ce site est sans doute un épitomé de ce qu'on peut attendre d'un lieu candidat au Brevet. En clair, un condensé de ce que le cyclo-randonneur recherche quand il s'engage sur les routes de nos brevets. Le panorama sur les Corbières, un lieu chargé d'Histoire – la Carcassonne céleste - ce château dit cathare, car utilisé par ces cathares se disant « bons hommes et bonnes femmes » mais accusés d'hérésie, château où ils espéraient se protéger des massacres les visant. Tout à côté Cucugnan et son moulin toujours en service entretenu et utilisé par un meunier accueillant, pas avare d'explications sur son travail, qui nous autorise un double clin d'œil à Alphonse Daudet. L'auteur nous relata dans ses célèbres « Lettres de mon moulin » les déboires du pauvre curé de Cucugnan qui avait rêvé qu'aucune de ses ouailles n'arrivait au Paradis, et ceux de meunier dans « Le secret de maître Cornille » qui, se voyant sans grain à moudre, transportait du matin au soir des sacs de plâtre.

Quand les premiers tours de pédales du matin ont été donnés dans les vignobles de Maury, qu'on a franchi quatre ou cinq petits cols dans la journée et visité aussi Quéribus, la tête, le cœur et les jambes nous ont permis d'atteindre le Paradis plus tôt que les paroissiens du pauvre curé.

Le site de Quéribus, à proximité de Duilhac, BPF 11, Province du Languedoc © M. Cano.

On l'aura compris, ces magnifiques inventions que sont le Brevet Cylotouriste National et le Brevet des Provinces Françaises sont à la fois une source de sollicitations pour l'esprit et pour le corps. Existait autrefois, dans le milieu du XX^{ème} siècle et de la télévision en noir et blanc le jeu « La tête et les jambes ». Il exista deux versions, dans la première un intellectuel pouvait se voir requalifié après une mauvaise réponse culturelle par un sportif de haut niveau. Une évolution amena à ne choisir que des candidats capables de rattraper une tête qui leur faisait défaut par leurs jambes du coup valorisées. L'honnête homme de Montaigne, doublé d'un chevalier. Je me sens parfois un cavalier, sur notre monture d'acier ou de carbone, et un peu intellectuellement enrichi quand nos jambes et notre monture nous ont emmenés en des lieux inconnus et découverts, ou vers des sites connus et de nouveau appréciés, comme on déguste encore la madeleine de tante Léonie, jouissant de



sa saveur et tout ce qu'elle fait remonter du fond de notre mémoire, choses vues, entendues, ressenties et moments d'amitiés partagées.

A propos d'amitiés partagées, il y eut bien des rencontres :

Au cours de la SF de Verdun, ce randonneur belge venu à la table de pointage à Avioth (55) qui accueillait chaque cyclo arrivant avec sa carte de pointage à la main, lui avec un cahier manuscrit et ses cartons hors d'âge, un des premiers Belges à avoir décroché le Graal.

Honneur à tous les bénévoles des sites de pointages lors des Semaines Fédérales. A Ste-Sévère (36) en Indre devant la roulotte du film de 1949 de Jacques Tati « Jour de fête ». Au col de l'Aubisque (65) lors de la SF d'Oloron-Ste-Marie, et ces deux messieurs à Metz (57), en 2010, avec leur pancarte « Vous pouvez tous crever » en très gros caractères, et en plus petits, comme une mise en abyme de leur modestie, masquant habilement leur volonté d'assistance au cyclo en détresse « Je vous aide à réparer ».

La roulotte du film de Jacques Tati, à Ste-Sévère, BPF 36, Province du Berry © J-L Rougier.



Merci à ceux qu'on dérange, même si « on fait marcher le commerce », très modestement, par un café, un croissant, et même la plante verte ! à

Arques-la-Bataille (76). Le boulanger de Guise (BCN 02) qui nous a appris que c'était Gu-Ise, un gué sur la rivière Ise. La dame du restaurant de Peira Cava (06) et sa collection de photos et trophées du pilote niçois Jean Behra coiffé de son casque à damier, pilote de F1 des années 50 et dont, gamin, j'espérais avoir un jour le talent au volant.

Le propriétaire du camping de La Brigue (06), Italien de naissance devenu Français et qui m'a conté l'histoire de cette enclave pas annexée en 1860 avec le reste du Comté-de-Nice, mais auquel les habitants ont souhaité et accepté, par referendum, en 1946 le rattachement à la France.

Encore dans les Alpes Maritimes, il convient de ne pas être insensibles aux désastres que subissent depuis quelques années les anonymes que nous avons pu croiser par beau temps dans Saint-Etienne-du-Tinée (06) ou dans la vallée de la Roya, également souvent évoquée aussi, mais pour des voyageurs mus par d'autres motivations que la découverte touristique.

Enfin, un rendez-vous qui n'a pas eu lieu à Châtelus-le-Marcheix (ex 23). C'est le 9 mai 2008 que nous avons dormi et pointé dans ce site creusois, reconnu alors. Or Jed Martin y était peut-être puisque cet artiste plasticien en vogue est venu là pour y finir ses jours, et que le roman de Michel Houellebecq qui relate l'évènement, « La carte et le Territoire », a été publié en septembre 2010 !

Toussaint arrivant – j'écris le 24 octobre – une visite à nos disparus va s'imposer, comme de coutume. Et au cimetière de Nançay, le village de Francine, il y a Maurice Archambault, champion des années 30, de la bande Magne-Leducq-Speicher (5 Tours de France à eux trois). Nous ne manquons pas de passer vers un cyclotouriste moins célèbre, nommé Richepin, selon Francine, dont le monument funéraire est enrichi de ... son Trophée BPF. Son épouse, croisée un jour, nous a dit l'importance de ce brevet pour lui. Je ne l'ai pas connu, mais le BPF a créé un lien, une sympathie qu'il ne saura jamais, des valeurs partagées, sans doute.

« La carte et le territoire », pour terminer le voyage, pour terminer la collection, pour terminer de remiser cartes et GPS ! Pour terminer le texte, retour au début avec Charles Wright : « Le plus dur, dans le voyage, c'est de s'arrêter ». C'est ce que je vis après cette plongée dans 19 ans de souvenirs dopés par les milliers d'images numériques et mentales. Peut-on être rassasié après toutes ces rencontres paysagères et humaines ? Ben non, le riche veut accumuler des sous, le centcoliste veut accumuler des cols, le randonneur veut accumuler des kilomètres, ou des rencontres. Nos accumulations de cyclistes ne prennent rien à personne, n'appauvrissent pas les uns aux dépens des autres.

« Je pourrais m'essayer à une nouvelle collection, puisque c'est davantage l'action de collectionner que la collection elle-même qui compte. ... il me faudra chercher d'autres obsessions » avoue l'auteure depuis le phare de Blackwell, sur l'East River à New York. Alors pourquoi pas un challenge BPF (Brevet des Phares de France) depuis le Phare Saint-Pol de Dunkerque jusqu'à celui de Vallauris, un objectif de diagonaliste, mais pas vraiment en ligne droite ! Par contre avec du dénivelé en marches et en marche si on souhaite les visiter.

Claude Mabillot – C Cent Cols.

Le phare de la Coubre (17).



OFFICIEL

BCN/BPF : LA REGLE DU JEU

La Fédération française de cyclotourisme organise et gère deux grands brevets de tourisme à Vélo :

- le BCN : Brevet de cyclotourisme national (souvenir André Schoup) ;
- le BPF : Brevet des provinces françaises (souvenir Maurice Roche).

1. Ces deux brevets sont réservés aux licenciés de la Fédération, ils sont destinés à faire visiter la France à vélo ou à tandem. L'usage du VAE (Vélo à assistance électrique) est accepté en le signalant sur la carte de route (cocher la case prévue à cet effet).

2. Le BCN, consiste à recueillir un contrôle par département français, soit 91 contrôles. La carte de route spécifique peut recueillir jusqu'à dix contrôles. Le BPF, consiste à recueillir six contrôles par département français, soit 534 contrôles. Il faut une carte BPF par département.

Cas particulier de la région parisienne (75, 78, 91, 92, 93, 94, 95) :

- pour le BCN : 1 contrôle dans les Yvelines (78), 1 dans l'Essonne (91), 1 dans le Val d'Oise (95),
- pour le BPF : 2 contrôles dans les Yvelines (78), 2 dans l'Essonne (91), 2 dans le Val d'Oise (95).

Ces 6 contrôles peuvent figurer sur la même carte BPF, mais les autres départements (75, 92, 93, 94) ne sont pas pris en compte.

3. Les cartes de route spécifiques à chaque brevet (BCN ou BPF) sont à commander auprès de la boutique Fédérale, commande en ligne possible via le site fédéral. La carte est à faire tamponner. Les post-it, étiquettes et collages ne sont admis qu'à titre de dépannage.

4. La carte doit être remplie en indiquant tous les renseignements demandés, permettant l'identification sans équivoque du participant et de son club. Une carte anonyme ne peut pas être homologuée.

5. Les contrôles se feront :

- par apposition d'un cachet (commerçant, office de tourisme, mairie, tout lieu public... à l'exception des gares et organisme de transport) dans la case prévue à cet effet.
- lors de manifestations nationales (Semaine fédérale, concentrations, etc. Le cachet de la permanence remplace n'importe quel site du département en question, mais un seul).

- par une photo du vélo devant le panneau de la commune. S'il y a plusieurs participants, il faut autant de vélos que de participants sur la photo. L'idéal étant le selfie (participant + vélo + panneau de la commune).

Autres informations à savoir :

- il est possible d'apposer une étiquette, une carte du commerçant, ou encore un ticket de caisse mentionnant le nom de la localité.

- toujours s'assurer que le nom de la commune soit lisible.

- la signature ou autres écritures manuscrites du commerçant ne sont pas recevables et le contrôle ne sera pas validé.

- dans tous les cas, la date de passage doit être indiquée.

6. Les sites contrôles sont consultables sur le site de la Fédération : Veloenfrance.fr dans la rubrique « Labels vélo ». Ils peuvent être envoyés par mail en le demandant aux délégués fédéraux de ces 2 brevets.

7. Une carte de route BCN permet de recueillir 10 départements (10 contrôles).

8. Une carte de route BPF permet de recueillir 1 département (6 contrôles).

Le BCN, consiste à recueillir un contrôle par département français, soit 91 contrôles. La carte de route spécifique peut recueillir jusqu'à dix contrôles.

Le BPF, consiste à recueillir six contrôles par département français, soit 534 contrôles.

Il faut une carte BPF par département.

Les contrôles de nuit sont interdits. Certains sites ne sont accessibles que l'été ! Ils ne sont homologables qu'à cette période et ne peuvent pas être remplacés par un autre site. Par exemple, si le Ventoux est fermé, on ne peut pas le remplacer en pointant au Chalet Reynard en automne ou à Bédoin en hiver.

9. Deux possibilités pour faire homologuer sa carte :

- l'envoyer au délégué fédéral par courrier postal (joindre obligatoirement pour le retour une enveloppe timbrée comportant l'adresse du destinataire),

- l'envoyer par courrier électronique (mail) au délégué fédéral concerné (en utilisant impérativement la dernière version de la carte de route qui est prévue pour cette homologation, celle de couleur vert pâle).

Dès qu'une carte est complète (BCN ou BPF), il est conseillé de l'envoyer aussitôt pour homologation.

Pour le BPF, l'homologation peut se faire département par département, sans attendre que la province soit complète.

10. Un numéro de participant est attribué lors du premier envoi pour homologation, ce numéro devra être noté sur les cartes suivantes.

11. Le participant est déclaré lauréat du BCN ou du BPF lorsque l'ensemble des contrôles est homologué. Il n'y a aucune limite de temps pour le faire.

12. Il faut impérativement avoir terminé le brevet en cours (BCN ou BPF) pour en commencer un autre.

13. Il est possible de participer plusieurs fois au BCN/BPF.

14. Pour le BCN : il est possible d'acheter la médaille spécifique dès la première homologation, celle-ci est prévue pour y coller 10 petites roues (1 roue pour 10 départements).

15. Pour le BPF : il est possible d'acheter une médaille spécifique par province homologuée.

16. Les médailles et les petites roues sont à commander auprès de la Boutique fédérale, le bon de commande sera joint (par courrier postal ou numérique) à chaque homologation d'une carte complète.

17. Un diplôme et un trophée sont offerts par la Fédération à chaque lauréat du BCN et du BPF, ils seront remis par le président du CoDep concerné.

18. La participation au BCN/BPF donne des points pour le challenge de France :

- 10 points pour un lauréat du BCN ou du BPF,

- 5 points par carte BCN complète homologuée dans l'année,

- 5 points par carte BPF d'un département homologué dans l'année

19. Au début de chaque année, un journal numérique « La Gazette du BCN/BPF » est publié. Il peut être envoyé à chaque participant qui en fera la demande auprès des délégués.

20. Les délégués fédéraux homologuent les différents contrôles obtenus. Ils ont toute latitude pour statuer en cas de litige sur la validité d'un contrôle.

Délégué fédéral pour le BCN

Jean-Marc LEFEVRE

37 rue Amédée Evrard,

02300 CHAUNY

- bcn@ffvelo.fr

Délégué fédéral pour le BPF

Jean-Louis ROUGIER

131 Impasse Aubin Beyly, 24450

NÉGRONDES

- bpf@ffvelo.fr

*Les cent ans de la FFSG, c'était
très précisément le 8 décembre
2023. Collection J.-M. Lefèvre.*

Pour votre **SANTÉ**... pour votre **PLAISIR**
consacrez vos **LOISIRS** à faire de la
BICYCLETTE ou du **TANDEM**
Pratiquez le **CYCLOTOURISME**
et adhérez à la

F. F. S. G.
FÉDÉRATION FRANÇAISE DES SOCIÉTÉS DE CYCLOTOURISME
Fondée le 8 Décembre 1923, pour développer en France le Tourisme Cycliste - Déclaration N° 16146 - S. A. G. N° 1128
200 SOCIÉTÉS AFFILIÉES - 16 COMITÉS RÉGIONAUX - 15.000 MEMBRES

SIÈGE SOCIAL & CORRESPONDANCE :
10 Rue de Lancry. PARIS. X^e
Nombreux Avantages et renseignements : Hôtels, Routiers, fermières, Douanes, Remises sur Achats, Légalité des cyclistes, Camping, etc.
Lisez la Revue Mensuelle : CYCLOTOURISME
Abonnement annuel 12 frs - Cotisation fédérale annuelle : 5 frs
Adhérez à la Société de votre Ville ou de votre Quartier

NE PEUT ÊTRE AFFICHÉ SANS TIMBRE NE PAS RÉCOLLER 1923 - Im. GEORGE PETIT, 6, rue des Mathes, PARIS 12^e



Découvrez la France à Vélo !

Osez le BCN !

Brevet de Cyclotourisme National

91 pointages (1 par département)

Osez le BPF !

Brevet des Provinces Françaises

534 pointages (6 par département)



Réservé aux licenciés FFCT

Le complément idéal aux voyages à Vélo

Aucune limite de temps pour les réaliser

Diplôme et trophée offerts par la Fédération

Délégué Fédéral

BCN

Jean-Marc Lefèvre

bcn@ffvelo.fr

Délégué Fédéral **BPF**

Jean-Louis Rougier

bpf@ffvelo.fr

FÉDÉRATION FRANÇAISE DE
CYCLOTOURISME

MA QUETE DU GRAAL

Vendredi 1^{er} septembre.

Ce jour-là, j'ai fait viser ma carte de route à l'Office de Tourisme de Vallon-Pont-d'Arc et, pour la dernière fois, j'ai fait valider mes ultimes feuilles de route : j'avais fini ma quête du « Graal ».

J'ai dû utiliser une photo pour le BPF de Trois-Fontaines-l'Abbaye : aucune possibilité de timbre ce jour-là. On mesure mieux l'étendue de la désertification du monde rural quand on passe un samedi matin de juin par Trois-Fontaines-l'Abbaye !

Cet envoi de cartes de route met un terme à 12 années de balades à vélo, de découvertes de sites et de contacts avec ceux qui ont bien voulu viser mes cartes. Je préfère de très loin le tampon à la photo car il permet le plus souvent l'amorce d'un dialogue avec celui ou celle qui valide notre passage. Que de souvenirs ! La plupart bons, quelques mauvais aussi.

Mes flops :

- Je me souviens de ma déception quand, après avoir visité La Bastide d'Armagnac et sa très belle place, j'ai trouvé porte close à Notre-Dame-des-Cyclistes pour cause de Covid. La même mésaventure m'est arrivée deux jours plus tard à St-Sever-de-Rustan...
- A Pozières, j'ai trouvé l'accueil très désagréable au café « Le Tommy » où je n'ai obtenu que le ticket de caisse de mon café (je l'ai d'ailleurs bu tout seul dans une salle déserte, le tenancier ayant disparu très rapidement !)
- Mon plus mauvais souvenir reste mon passage à Talmont/Gironde : je suis coursé et admonesté par une policière municipale parce que j'ai posé mon vélo dans la zone réservée aux motos !

Mes tops :

- A Mondoubleau, je loge dans une maison d'hôtes tenue par l'ébéniste d'art Alain Faubert. Au petit déjeuner, je partage la table avec un groupe de musiciens qui ont donné un concert en ville la veille au soir. L'un d'eux renverse sa tartine de confiture et le responsable du groupe, plus âgé que les autres, entonne le célèbre refrain : « la confiture, ça dégouline ». Je suis le seul à poursuivre : « ça passe par les trous d'la tartine » et, devant les yeux ronds des petits jeunes, il nous faut expliquer, nous les deux vieux, qui étaient les Frères Jacques.

- A Peira Cava, en 2012, je vis un épisode peu courant dans ma quête des BPF. J'arrive dans le village sur le coup de midi sous une chaleur caniculaire. Je m'arrête devant la pension-restaurant Barralys. Je suis toisé de la tête aux pieds par la propriétaire septuagénaire qui accepte, après cet examen, de tamponner ma carte et de me servir un repas. Je pénètre dans une salle pleine de plaques automobiles et de décorations liées au rallye de Monte-Carlo qu'on n'attendrait pas dans un tel lieu. Je déguste ensuite ... une daube de sanglier accompagnée de polenta par 35° à l'ombre puis je participe au repas de la famille de la propriétaire qui occupe seule la salle avec moi. La reprise l'après midi avec l'ascension du col du Turini se révélera très compliquée...

*Les lacets du Col de Turini.
© G. Gourmelen.*



- J'ai gardé pour la bonne bouche mon passage en 2015 à Saint-Georges-Nigremont. J'arrive dans ce tout petit village après une bonne montée et je ne trouve là qu'une pizzeria désaffectée et une église déserte. Je désespère de trouver un point pour faire viser ma carte quand, au sommet d'un mur, je trouve un écriteau indiquant : « Cyclistes, par là ». Je suis la direction indiquée et découvre un tout petit café tenu par deux personnes âgées qui, en plus de me fournir le précieux sésame, me servent un café maison maintenu au chaud dans une cafetière posée sur le coin de la cuisinière à bois. Je reste un bon moment à deviser avec eux et à évoquer un temps que j'ai connu durant mon enfance... Le temps passant, je décide de mettre fin à ce moment rare. J'ai appris depuis avec tristesse par la Gazette des BPF que le petit café a dû fermer, la dame ayant des soucis de santé.

En fin de compte, je termine ce très beau brevet avec le sentiment d'avoir accompli un superbe voyage mais aussi un peu de nostalgie ...d'en avoir terminé !!!

Alain GUILLAUD-BACHET – C Cent Cols.

LES BPF DE LA HAUTE-MARNE

Trois étapes pour un peu plus de 300 km auront permis de visiter l'ensemble des 6 sites BPF de la haute-Marne, début octobre 2008.

ETAPE 1 – Langres-Auberive-Langres. 96 km D +1115 m.

Les prévisions de la météo se sont avérées malheureusement exactes : ce sera une journée de pluie entre les averses ! J'ai du mal à me décider pour quitter Langres, visitant sa cathédrale du XIIème à mi-chemin entre l'art roman et l'art gothique et circulant longuement intra muros : la cité est cernée de fortifications d'où l'on se libère par des portes médiévales. Je déambule dans ses rues où l'habitat a un aspect rendu sévère par la grisaille ambiante. Je trouve enfin une sortie qui me permet de rejoindre la D. 135 et le pont de la Bonnelle. Il me faut remonter longuement vers un sommet forestier, entre prairies et haies d'arbrisseaux. Je débouche sur le plateau qui alterne labours et jachères.



Les fortifications de Langres, BPF 52, province de Champagne © R. Lardy.

Dans une succession de petites descentes, je subis l'assaut de la pluie. A Perrancey au bel habitat, mais qui sommeille encore, j'oblique dans la vallée de la Mouche que je franchis : elle profite amplement de la manne céleste. Je

grimpe vers l'église perchée de Vieux-Moulins : j'admire l'ancien lavoir (ils sont nombreux et de belle facture dans ce département)

Un faux plat aboutit à Pierrefontaines et sa rue Laurent... On aperçoit l'antenne qui pointe sur le sommet du plateau où j'atteins mon point haut ainsi que celui du département à 516 m d'altitude (Le Haut du Sec). Après une descente où le fouet de la pluie est tenace et peu agréable, je me réchauffe sur un faux plat. L'horizon est très ourlé et les vallonements boisés ont subi un harmonieux coup de pinceau de l'automne. La descente en vue de la vallée de l'Aube est progressive. Je passe devant une belle demeure forestière qui possède des enclos à gibiers.



L'abbaye d'Auberive, BPF 52, Province de Champagne © J-L Rougier.

A l'arrivée à Auberive, j'emprunte des ruelles pittoresques pour découvrir l'abbaye monumentale. Cette abbaye a été fondée par St-Bernard en 1135 ; elle fut un temps transformée en prison pour femmes, connut un renouveau monastique. Actuellement propriété privée, elle renferme un musée d'art contemporain. Je traverse l'Aube, charmant ruisseau qui s'égaie dans les prés. La D.20 qui suit est un régal pour cycliste : elle suit cette vallée en auge, fidèle au parcours du ruisseau qui sinue entre des berges gazonnées. A Bay-sur-Aube, je m'arrête sous un abribus pour échapper un moment à l'arrosage. Ce village s'étire sur un coteau au dessus de l'Aube. L'idylle continue au fil des ondes alors que dans un pré des taureaux paisibles me dévisagent. La vallée s'élargit

avant Rouvres-sur-Aube, son vieux bourg, son château du XVIIème. Je contrôle dans un bar folklorique entouré de clients chambreurs mais sympathiques et vaillants devant leurs verres de blanc ! Je repars avec un sandwich dans mon sac à dos, admiratif devant un lavoir fleuri, la route suivant toujours la vallée à mi pente d'un coteau.



La cascade d'Etuf © R. Dubillot.

C'est dans ces parages que se trouve la cascade pétrifiante d'Etuf, un escalier d'eau tapissé de mousses. Je me dirige face à un ciel d'encre prometteur de nouvelles averses. A l'entrée d'Aubepierre, je file vers le nord et quitte la vallée, ce qui m'oblige à grimper longuement. Cette route est totalement déserte longeant prés et friches en fleurs. L'arrosage est continu sur le plateau. Après une légère descente dans une forêt, je remonte en lacets dans un environnement aux chaudes couleurs de l'automne. J'entre dans Arc-en-Barois, village primé pour son fleurissement, qui a son château et une superbe maison renaissance, ainsi qu'une église gothique. A la sortie je souffre sur un rude 8% suivi d'un long faux plat rectiligne dans la forêt domaniale d'Arc-Châteauvillains.

Des dolmens sont signalés, mais une douche tenace m'incite à éviter le détour. La ligne droite semble interminable à la sortie de la forêt. J'aperçois enfin au bout de vingt kilomètres un semblant de lieu habité au sommet d'une rampe après passage sur l'autoroute. Je n'entre pas dans Beauchemin, trop gris pour être beau ! J'oblique sur une route communale relativement plus charmante, moins monocorde. Je profite d'un abri à l'entrée de St-Ciergues pour finir mon sandwich. Ce village est bâti sur un coteau au dessus de la Mouche et de son

grand lac réservoir. Je passe sur le barrage, et file sur la D 286 qui longe une rive du lac : sa berge gazonnée permet de randonner sur une sente ombragée. Les quelques villas à balcons vitrés sont avenantes. Revoici Perranvey à l'issue d'un bref raidillon sous une énième averse.

La descente vers La Bonnelle me trempe confortablement ! Je me réchauffe en grimant jusqu'au tertre (longue montée de 115M de dénivelé). Je file à Chaumont où j'ai un peu de mal à trouver un hôtel. Comme mon hôte a une belle expérience du chemin jacquaire, nous conversons longuement évoquant nos souvenirs de pèlerins.

ETAPE 2 – Deux circuits autour de Joinville et Vignory 108 km, D+930 m.

Je décide d'établir un premier circuit à partir de Joinville à l'opulent patrimoine. Je visite son église du XIIème, passe devant le magnifique parc du château du Grand jardin construit par le premier duc de Guise. Les demeures anciennes parfois à colombages sont nombreuses et cette petite ville est sillonnée par la Marne qui baigne le seuil des maisons, et lui donne une allure vénitienne. Entre colline boisée à ma gauche et larges berges à ma droite, je longe la rivière à l'onde paisible où se reflètent de blonds bouleaux. Le soleil tente une timide percée. Je traverse la Marne entre Chatonrupt et Curel, ainsi qu'un canal et son écluse.



La Marne à Joinville, BPF 52, Province de Champagne © C. Beautru.

Je chemine dans la vallée de l'Osne. Des petits pontons donnent accès à des jardinets ou aux habitations. Cette D.179 va effacer la morosité du départ, tellement elle est séduisante. L'Osne en est la vedette, serpent d'argent dans les prés. Ce val sans dormeur, mais qui évoque Rimbaud se glisse entre deux hautes collines. Osne-le-Val est un long village qui grimpe sur un coteau. Le charme persiste dans une vallée encore plus étroite au patronyme « val d'enfer » (c'est plutôt un paradis !). Elle se referme à l'entrée du bois du Ban, où la route en faux plat s'enhardit pour monter raide à la sortie, ce qui me hisse à 360 m dans le vert des prés. J'ai droit ensuite à un peu de roue libre pour atteindre Effincourt à court de commerces et de points d'eau. La route dodeline dans un paysage plus champêtre.

Des cultures alternent avec des prairies. Je suis plus chanceux que la veille, passant à Soulaincourt après l'averse. Un long faux plat suivi d'une grimpette aboutit à Germay et son église perchée qui égrène les douze coups de midi : je suis ici à 380 m, le sommet du jour. La descente est entrecoupée de petites bosses dans un environnement de dômes coiffés de bois, tel un paysage du Massif Central. Brouthières possède un château du XVIIIème avec un très beau jardin.



Eglise St-Etienne, à Vignory, BPF 52, Province de Champagne © C.Beautru.

Je suis à nouveau une vallée charmante, celle du Rongean affluant de la Marne, sur un profil nettement plus favorable. Noncourt est un village fleuri et sa demeure châtelaine jouxte une tour-pigeonnier. L'église de Poissons de style gothique flamboyant a un porche monumental aux voussures finement sculptées. Ses halles datant de 1826 ont une imposante charpente en chêne et en sapin. Sur le fronton de son château est gravée la date de 1708. L'animation de

ce village contraste avec l'atonie des villages du plateau. A la sortie de Suzannecourt (que je n'ai pas rattrapée !), je traverse la Marne et termine cette boucle pour pointer à Joinville.

Je rejoins ensuite Vignory pour la deuxième boucle du jour où je reprends des forces. Je ne peux visiter son église romane, joyau de l'art roman primitif, car elle est close. Son lavoir inclus dans une halle s'apparente à un temple à péristyle toscan.

J'arrive ensuite à Vouecourt sur les rives de la Marne et d'un canal que je longe sur une ravissante D 167 avec à ma gauche la haute forêt du Heu. La vallée s'élargit : en s'en écartant on frôle un mont forestier. Rocourt, encore un beau village fleuri, se situe au pied du mont. Certains champs sont labourés et des silos cathédrales attestent de leur fertilité. A l'entrée de Bologne, je rejoins le canal et oblique vers l'est. Le profil devient plus accidenté. La route sinue avant Chantraines où je ne peux contrôler, le bureau de poste étant clos et les commerces apparemment absents. Je poursuis vers Blancheville et son église à tour d'angle, village toujours aussi désert !



L'abbaye de Septfontaines © C. Beautru.

Le site BPF étant entre autre justifié par l'abbaye des Septfontaines, j'ose le détour sans grand enthousiasme, car elle est partiellement en ruine et gardée par un cerbère dont l'aboiement est dissuasif. Elle fut fondée en 1125 sous la protection du roi. De retour sur la départementale après passage sur un itinéraire

cyclo-rail, je descends à Andelot qui s'étale au pied d'une colline. La place principale est animée par un marché installé autour du monument aux morts. L'église possède un harmonieux porche couvert.

Ensuite, la descente persiste jusqu'à la fringante rivière, Le Rognon que je vais déguster en la suivant vers l'aval. La route s'immisce dans un environnement champêtre, très fourni en cheptel bovin et semble butter sur une colline qu'elle évite adroitement. La vallée se resserre alors que j'assiste à une symphonie de meuglement.

Roches-sur-Rognon et Bettincourt-sur-Rognon sont deux villages accolés dont chaque église possède des fresques. La route longtemps en pente favorable mordille le coteau en douceur ; par contre j'aperçois sur ma gauche un mont forestier surmonté d'une antenne, promesse d'une grimpe sérieuse. C'est après Doulaincourt que je quitte la vallée, franchis le canal et le Rognon : je me permets un bref répit sur un banc, en guise d'au revoir à la charmante rivière. L'ascension débute gentiment, mais elle se cabre avec en particulier 1 kilomètre à 8% et la route me hisse effectivement jusqu'à cette fameuse antenne qui culmine à 345 m. Je dévale enfin dans la vallée de la Marne et arrive à Froncles. Je rejoins Vignory, apercevant sa tour féodale enfouie dans des arbres de vives couleurs.

ETAPE 3 – St-Dizier – Montier-en-Der – St-Dizier 98 km D +600 m

Je démarre dans la brume jusqu'à l'entrée d'Humbercourt. Ce gros village possède un habitat coquet agrémenté de jardinets et un lavoir couvert fleuri.



L'église de Montier-en-Der, BPF 52, Province de Champagne © A. Rousseau.

J'emprunte la D.24 jusqu'à Eclaron où les maisons à colombages sont nombreuses. Je traverse un canal et file sur la D.384, route à priori à grande circulation, ce qui ne se vérifiera que par séquences. Alors que je juxte une extrémité du lac du Der-Chantecoq, je bénéficie d'une piste cyclable. Cette mer intérieure est peu visible ; cependant, je longe quelques lagunes où glissent des hérons et une plage en bordure d'une anse. La piste s'enfonçant dans la forêt domaniale du Der, je la quitte à regret.

Un long faux plat mène à Montier-en-Der, un très joli village où je pointe. Un marché peuple le bourg sur une place où jaillit l'eau d'une fontaine en fleurs. Son église est le seul bâtiment subsistant d'une importante abbaye fondée en 673. Le faux plat persiste à la sortie, rectiligne dans un bois où est érigée une stèle en souvenir du passage de Napoléon en 1814 au cours de sa campagne de France : il dressa sa tente à cet endroit dénommé « le carré de l'empereur ». Je fais une incursion dans la Marne qui a le trophée du département fleuri. Giffaumont en est le premier village évidemment fleuri sur mon itinéraire. Sur la rive du grand lac, un port de plaisance abrite des bateaux en radoub.



Le lac du Der © R. Crepel.

Je me détourne vers l'observatoire ornithologique de Chantecoq : les bancs de sable sont nombreux comme si le lac était à marée basse : sur l'onde qui clapote les hérons se pavanent. Des observateurs professionnels ont installé caméra et prise de son pour capter l'ambiance de cette nature préservée. Je continue ma pédalée sur la digue, profitant plus amplement de la proximité de cette immense nappe aquatique et du survol de volatiles plus nombreux.

L'église d'Arrigny est à pans de bois et colombages. Je passe sur la Blaise, petit ruisseau et sur la Marne beaucoup plus large, avant d'entrer à Larzicourt, village agréable dont l'église romane possède un clocher d'ardoise. Je visite cette église issue du XI^{ème} siècle : on y entre sous un porche galerie à pans de bois. Ses vitraux sont admirables et son chœur est polygonal. Les villages sont plus vivants que certains de la Haute-Marne, plus achalandés en commerces. Je quitte la route de Vitry-le-François en bordure d'un étang et traverse un bois dont les branchages forment un tunnel végétal.



Trois-Fontaines-l'Abbaye, BPF 51, Province de Champagne © C. Beautru.

J'arrive ensuite à Trois-Fontaines-l'Abbaye en guise d'un premier contrôle dans le département de la Marne. C'est un petit village dont l'abbaye fut fondée au XII^{ème} siècle : un bel arial donne accès aux dépendances de cette abbaye dont il ne reste que les ruines de son église. Une partie est occupée par une maison de retraite ; quelques uns de ses occupants devisent sur un banc et seront témoins de mes va et vient : en effet le pointage va s'avérer laborieux. J'explore le village, reviens vers la mairie qui vient de fermer. Je m'adresse à une dame collectionneuse de poupées qui m'indique la solution chez une voisine ; mais un chien interdit l'accès de la maison ! Finalement, le molosse n'étant pas conciliant, la préposée appose le sésame au dessus de son portail ! Ceci fait partie d'une panoplie de pointages rocambolesques.

Pour en terminer avec cette étape, je reviens dans la Haute-Marne aux portes de St-Dizier.

Jean-Louis Villeneuve – CC Nerbis-Chalosse

38 ANS POUR UN BPF !

Je viens d'achever le Brevet des Provinces Françaises commencé le 22 août 1986.

Il me revient à l'esprit certaines rencontres marquantes :

- A Lacrouzette - pendant la période Covid - l'employée de mairie refuse de m'ouvrir la porte et me demande, en ayant le bras très tendu par la fenêtre à peine entrouverte, de lui passer ma carte pour y apposer le coup de tampon.
- A Saint-Georges-Nigremont où tout était fermé, et après m'être résigné à une photo à l'entrée du village, j'aperçois un vieux panneau publicitaire de l'ours bleu Butagaz sur une façade de maison. En réalité, il s'agissait d'un café tenu par deux personnes très âgées qui ont eu beaucoup de difficultés à trouver le cachet.
- A Sommeval, où la femme de l'agriculteur m'a déclaré que son mari avait fait faire spécialement le tampon pour les cyclos de passage, puisqu'ils étaient régulièrement sollicités. Ils doivent être déçus, puisque ce point de contrôle a été remplacé.
- A Excideuil, où je cherchais désespérément un moyen de faire tamponner - un dimanche de surcroît - et où un homme, qui s'est déclaré être le Maire, m'a accosté et m'a ouvert la Mairie.
- A Verzy, où l'employée de mairie est sortie devant moi à midi pétantes, et m'a déclaré: «pour le coup de tampon, vous repasserez à deux heures».

Je ne ferai pas état des paysages rencontrés tant ils sont magnifiques et variés. Une description détaillée nécessiterait un livre entier. Certaines années étaient bénéfiques pour la progression dans la quête du brevet, d'autres au contraire, étaient peu enrichissantes. Je crois même qu'une année, aucun tampon n'a été apposé, mais la volonté était toujours présente.

Il n'y aura plus de tamponite à l'avenir mais je continuerai de rouler sur les routes de France et j'effectuerai des voyages itinérants, la meilleure façon - selon moi - d'assumer ma passion du vélo et de contempler de magnifiques paysages.

Amitiés à tous et merci à ceux que j'ai rencontrés qui, grâce à leurs encouragements, m'ont permis de continuer et de trouver une vraie signification à mon épopée.

Jean-Luc Exare – M-I 94

4 BPF DANS LES HAUTES-PYRENEES

L'été 2023 s'est installé depuis dix jours. Une fois encore, le temps m'a pris de vitesse car depuis plus de huit mois, il ne s'est rien passé, si ce n'est des projets toujours envisagés mais jamais réalisés.

Paradoxalement, mon principal souci découle de ma pratique cycliste. Il est né voilà bientôt 16 ans, suite à une chute à vélo et une fracture du col du fémur ayant entraîné la pose d'une prothèse totale de hanche. Mais voilà, ma prothèse ayant beaucoup servi, elle affiche 190 000 kilomètres au compteur, à la dernière révision (pardon, radio) elle a montré un certain déplacement et une usure consommée, ce qui explique ma souffrance et mon inquiétude à maintenir le même rythme de croisière qu'auparavant. Bref, il me faudra bien faire avec les aléas s'il y en a, intégrer ce handicap et continuer à aller de l'avant.

Au moment de démarrer, je vais aussi symboliquement tourner une page. Demain, j'attaquerai une nouvelle décennie, celle de mes 70 ans. Ainsi je me souviens d'autres anniversaires fêtés lors de Brevets Cyclomontagnards, dans les Vosges ou dans le Morvan. En 2023, j'avais aussi prévu de fêter cet anniversaire sur une cyclomontagnarde, celle de Limoux, mais pour les raisons évoquées plus haut, j'ai renoncé. Alors, pour ce premier week-end de juillet et mes 70 ans, je m'offre un grand bol d'air au lac d'Orédon.

Vendredi 30 juin, 8 h 30 du matin, c'est parti pour ouvrir la saison 2023 de ma quête des BPF. L'envie est forte, car je connais tout le bienfait de ces escapades où la découverte s'allie au sport, où la routine est reléguée loin des préoccupations, où la vie va gagner en intensité, dépassant de beaucoup la courbe ordinaire des jours habituels. C'est bien la Gascogne que je compte conquérir, ma 19^{ème} province, en venant chercher les quatre derniers BPF manquants sur les 24 que compte cette province. Le programme, étalé sur trois jours, se décompose en une demi-étape de plaine et deux étapes de montagne, un projet à la mesure de mon état physique à ménager et de mon âge. Je pense en effet, avec le lac d'Orédon et peut-être Gavarnie, en avoir terminé avec les BPF d'altitude. Ah, non ! J'oubliais que le Comté de Nice, où les Alpes sont présentes, reste à visiter.

Peu avant Aubarède, j'enfourche mon vélo pour une petite mise en jambe, l'essentiel de l'étape étant pour cet après-midi. Midi sonne lorsque je traverse un petit pont sur l'Arros à l'entrée de St-Sever-de-Rustan. Le seul commerce ouvert

dans ce petit village de moins de 200 habitants est un bistrot de pays faisant office de restaurant. Voilà l'occasion de bien démarrer notre immersion dans cette région. Ce petit restaurant de pays tenu par un jeune couple se remplit rapidement par toute une équipe qui sort de l'abbaye située juste en face. Il s'agit peut-être d'une réunion de travail entre collectivités territoriales et entreprises, le village méritant une attention particulière avec un joli patrimoine à préserver. Et en premier lieu, l'ancienne abbaye bénédictine déjà citée au XIe siècle et depuis remaniée, avec une architecture qui donne à voir l'histoire mouvementée de la région, des chapiteaux romans aux façades classiques, comme un condensé d'histoire de l'art entre destructions et reconstructions. Les ruelles du bourg respirent un silence campagnard. Une placette, au sol envahi d'herbe verte, fait face à une vieille maison à pans de bois. Et comme une touche rafraîchissante, l'Arros coule en lisière du village, musardant entre les vastes rives où des jardinets s'épanouissent. Mon premier BPF en poche, je peux désormais attaquer l'après-midi sous un ciel incertain.



Le bistrot de pays à Saint-Sever-de-Rustan, BPF 65, Province de Gascogne.

Dès la sortie du village, je choisis une route qui s'élève en forêt en une côte régulière. En fait, je m'écarte de la ligne droite toute plate et par trop monotone en biaisant parmi des collines où des cultures alternent avec des bois. La route se rétrécit et se faufile à l'abri des arbres avant d'attaquer une descente sinueuse où je dois bien tenir le guidon, secoué par un revêtement assez chaotique. C'est l'instant que choisissent des nuages noirs, poussés par le vent, pour lâcher leurs premières gouttes bien larges et chaudes. L'averse n'est pas violente mais suffisante pour que mes jambes luisent comme au sortir du bain. Mon coupe-

vent fait l'affaire et je ne m'arrête pas, ayant retrouvé la longue ligne droite où j'avance rapidement, aidé par le vent favorable. Je sais que la pluie n'est que passagère et localisée. Dans ces conditions, je ne tarderai pas à me sécher. La route est quasi rectiligne bordée de part et d'autre par des champs de maïs et de tournesol, le vert et le jaune vif dominant la palette des couleurs. Comme prévu, la pluie cesse rapidement. L'air chaud a tôt fait de me sécher. Cette portion de parcours toute droite se termine bientôt du côté de Tournay. Le soleil fait son grand retour tandis que j'aborde une route à grande circulation. C'est désagréable mais c'était prévu et je sais que cela ne va pas durer. Je tiens bien le bord de la route tout en guettant avec impatience une bifurcation sur la droite. La traversée d'Ozon finit de me réchauffer avec une côte assez prononcée, mais je ne vois toujours pas de panneau pour m'aiguiller dans la direction de Mauvezin, mon prochain objectif. Il se présente enfin, portant comme indication Ricaud et Gourgue, deux lieux-dits intermédiaires. Je vire à droite et dès lors, le décor change. Ici, les premiers frémissements pyrénéens se font sentir, le piémont est maintenant bien présent. Les bois recouvrent en partie les collines, les cultures ont disparu et désormais les troupeaux pâturent dans les prés. La campagne respire la douceur pastorale et le plaisir de rouler sur cette petite route est encore accru par une température idéale. Je m'arrête fréquemment pour saisir quelques photos : des vaches impassibles, des ânes broutant une herbe grasse. Bref, je pédale dans le bonheur, heureux surtout d'avoir enfin renoué avec ces escapades dans nos provinces aux paysages tellement magnifiques. Lorsque je tourne à gauche, sur la D 938, Mauvezin est indiqué à 3 kilomètres. Et tout de suite, la route s'élève gentiment, mais sans jamais relâcher, dans un cadre très verdoyant. C'est la première côte de ce week-end pyrénéen, je la gravis à ma main, finalement rassuré sur mon état physique et sur ma hanche en mauvais état. Le panneau Mauvezin m'accueille sur le bas-côté de la route alors qu'un donjon majestueux me domine sur la gauche, bien planté sur la colline. J'accède au château après avoir grimpé un dernier petit raidard.

Le donjon du château de Mauvezin, BPF 65, Province de Gascogne.

L'heure du tourisme a maintenant sonné. Demain et après-demain, c'est bien le décor, les paysages et les sommets qui auront la primeur, mais pour le patrimoine et l'histoire de la Bigorre c'est pour tout de



suite avec ce château fort bâti au XI^e siècle. Ce château à l'architecture militaire offre une image extérieure assez sévère, mais l'empreinte de Gaston Fébus, qui acheva l'édification de l'ouvrage au XIV^e siècle, ajoute une touche poétique car l'homme, outre ses talents de chasseur, d'homme de guerre ou de bâtisseur, possédait un véritable talent d'homme de lettres, surpassant les rois et princes de son temps. C'est à lui que l'on attribue le célèbre *Se Canto* devenu littéralement l'hymne de toute l'Occitanie. C'est d'ailleurs une association défendant la promotion de la langue occitane, *l'Escola Gaston Fébus*, qui est propriétaire du château dans lequel nous vîmes des machines de guerre de la période moyenâgeuse. La visite du site est attrayante, nous transportant dans un passé qui a marqué l'histoire régionale, mais elle est aussi intéressante par l'implantation du château sur un éperon rocheux où la vue, depuis le haut du donjon, s'étale à 360°, des prés et des collines jusqu'aux sommets des Pyrénées culminant à plus de 3000 m d'altitude.

Ayant quitté Mauvezin, c'est vers ces sommets que nous nous dirigeons maintenant, en suivant la vallée d'Aure. Nous sommes dans le Parc national des Pyrénées qui s'étire d'est en ouest sur plusieurs vallées et, bien qu'étant déjà passé par ici à vélo, entre Aspin et Tourmalet, lors de superbes randonnées cyclo montagnardes, je redécouvre cette vallée d'Aure.



La place de la fontaine à Vieille-Aure © J-L Rougier.

Ce soir, et suivant une vieille habitude établie depuis que nous chassons les BPF, c'est par une balade dans le village où nous faisons étape que débute l'après vélo. Vieille-Aure est un petit village pyrénéen typique avec ses vieilles maisons de pierre groupées autour de la Place de la Fontaine. La Neste d'Aure qui le traverse apporte sa touche de fraîcheur en été tandis que l'incessant


gargouillis de l'eau chante sur les cailloux. L'Espagne n'est qu'à 20 kilomètres et des randonneurs à destination de St-Jacques-de-Compostelle transitent par Vieille-Aure avant de franchir la montagne. Nous remarquons l'église St-Barthélemy, un édifice ancien de style roman avec, en arrière-plan, une longue cicatrice rectiligne qui balafre la montagne. Il s'agit de la route menant à la station du Pla-d'Adet et au col de Portet.

Samedi matin, la fenêtre s'ouvre sur des sommets ensoleillés mais, en arrière-plan, quelques nuages venant d'Espagne tempèrent notre enthousiasme. La météo n'est pas franchement optimiste. Notre hôtelier, observateur local privilégié, nous fait part de sa prévision météo personnelle : « montez ce matin au lac d'Orédon, pas de pluie avant 13 heures ». Sur son ordinateur, il consulte une web cam implantée sur le site qui nous montre, en direct, un paysage ensoleillé ». C'est courant, nous dit-il, la vallée est parfois sous un ciel gris, mais plus haut le soleil est présent au-dessus des nuages ». Sans attendre, je prépare mon vélo devant l'hôtel. Je traverse Saint-Lary-Soulan où le marché bat son plein en ce samedi matin. La route remonte la vallée en suivant le cours de la rivière. Plus qu'une rivière, la Neste d'Aure est un torrent né quelques kilomètres en amont sur la commune d'Aragnoet. Le mot Neste est le nom donné à plusieurs cours d'eau, tandis que dans une vallée voisine, les rivières sont désignées sous le nom de Gave. C'est à ce genre de détail qu'on se rend compte qu'en montagne, et peut-être plus encore dans les Pyrénées, chaque vallée garde une identité forte car le temps n'est pas lointain où chacun de ces territoires vivait replié, presque en autarcie, ayant très peu de liens avec l'extérieur, les montagnes faisant office de barrières naturelles.

Le lac d'Orédon, à 1850 m d'altitude, BPF 65, Province de Gascogne © G Gourmelen.

L'itinéraire est on ne peut plus simple : suivre la grande route jusqu'à Aragnoet puis tourner à droite sur la D929 et, à partir de là, entreprendre

la montée vers la réserve naturelle de Néouvielle où se situe le lac d'Orédon. Mon ascension est entrecoupée de haltes photos. Je découvre ce long cheminement dans la vallée étroite de Couplan me hissant petit à petit vers les



sommets qui m'entourent. Quelques cascades brisent le silence, la fonte des neiges est en cours. Comme souvent, ce genre de route étroite suit le cours du torrent et des petits ponts me propulsent d'une rive à l'autre. Sur ma gauche, une sapinière forme un rideau impénétrable. Sur le versant opposé, quelques maigres pelouses alternent avec des hêtres et des pins sylvestres. Parfois, la route s'écarte du torrent, c'est alors que des lacets bien pentus me font accéder à un nouveau palier, toujours plus haut. La vue s'élargit en gagnant de la hauteur et le vert des forêts cède peu à peu, écrasé par les masses minérales des sommets à plus de 3000 mètres pour certains d'entre eux. Dans les combes, la neige demeure présente. Je renoue avec la haute montagne et ce sentiment toujours aussi fort de plénitude face à cette nature qui n'est jamais aussi grandiose, éclatante de beauté et de puissance, qu'à une certaine altitude, comme pour nous signifier que tout se gagne et se mérite et que le bonheur ne s'offre qu'à ceux qui le conquièrent. Quelques voitures me doublent, sans doute des randonneurs qui vont chercher un brin de sérénité sur les sentiers montagnards mais aussi des touristes tout simplement ou des gens moins aptes physiquement et qui plaignent le pauvre cycliste s'échinant sur son vélo ou l'enviant peut-être. A chacun son point de vue, pour ma part, l'effort est consenti et bénéfique, quant à la fatigue, si elle apparaît, elle n'est jamais un calvaire mais juste un prélude au contentement qui en découlera une fois l'objectif atteint.

J'arrive enfin à un croisement qui marque la fin de l'ascension, c'est du moins ce que je crois. En réalité, au cœur du massif de Néouvielle, trois lacs sont accessibles à vélo : celui qui m'intéresse est indiqué à droite, tandis que la route continue plus haut en direction du lac de Cap de Long à 2161 mètres. Je le visiterai plus tard. Le lac d'Orédon est juste au bas d'une descente de 200 mètres.

C'est la fête pour les yeux, avec l'impression d'évoluer dans un décor de carte postale. Les sommets se reflètent dans les eaux paisibles du lac. L'écrin que forment les montagnes semble nous isoler dans un petit paradis où le soleil présent éclaire les sommets, pour certains encore saupoudrés de neige. Comment ne pas se sentir privilégiés d'être là ? L'eau claire du lac est comme le symbole de la pureté qui règne ici. Il est vrai que le site est protégé car ce massif de Néouvielle abrite un grand nombre de lacs dont le plus bas en altitude est justement celui d'Orédon. Mon but étant atteint, la curiosité me pousse à reprendre mon vélo pour continuer à évoluer dans cet environnement et suivre cette route dont l'accès est interdit aux automobilistes, pour mon plus grand bonheur. J'entame une nouvelle grimpe en direction du lac d'Aubert. Le point de vue sur Orédon et sur les reliefs aux alentours laisse songeur. Je l'apprécie d'autant plus que je suis seul, profitant de la vue, du silence et de l'odeur apaisante des pins et des sapins. La pente se durcit, peut-être du 10%, les virages en épingle me font souffrir, mais qu'importe. J'avance, espérant toujours découvrir un nouveau lac après un passage entre les rochers. Des marcheurs

progressent sur les sentiers qui serpentent dans la forêt, à l'assaut des Laquettes une succession de petits lacs à plus de 2000 mètres d'altitude. Je m'arrête après 3 kilomètres d'ascension, pour prendre des photos et reprendre mon souffle.

Pour atteindre Cap de Long, c'est une nouvelle montée qui se présente. L'ascension ne s'arrêtera qu'au bout de la route, au niveau du barrage. Les derniers lacets se fauillent à travers un paysage minéral pour accéder à l'ouvrage assurant la retenue du lac. L'air est frais à 2161 mètres, il faut se couvrir malgré un soleil à son zénith. Et pour la deuxième fois, les appareils photos entrent en action, plus près des sommets, des névés toujours présents et avec une vue plongeante sur Orédon bien visible au-dessous.

Redescendu dans la vallée, Saint-Lary-Soulan rayonne sous le soleil et la chaleur retrouvée. Vers 13 heures, les derniers commerçants ambulants quittent la place, le service de nettoyage s'active pour effacer toutes traces du marché matinal. Il est plus que temps pour la pause déjeuner. Nous parcourons la rue principale où les restaurants sont nombreux. A l'heure du café, nous débutons notre déjeuner à l'étage d'un établissement où nous sommes seuls derrière une baie vitrée d'où nous voyons défiler les passants, vacanciers pour la plupart, mais aussi de nombreux cyclistes venus à l'assaut des montagnes.

Demain, ce sera Gavarnie, mon dernier BPF des Hautes-Pyrénées et de la province de Gascogne. Pour l'instant il nous reste à bien conclure cet après-midi. Tout d'abord, un passage à l'hôtel pour la douche et ouvrir un instant la télé afin de suivre le final de la première étape du Tour de France 2023 qui débute aujourd'hui non loin de là, dans le Pays Basque espagnol.

Au cœur de Saint-Lary-Soulan.

Ce matin, nous avons pris un solide petit-déjeuner, avec l'intention de sauter le repas de midi. Le menu qui m'attend est très alléchant :

Aspin,
Tourmalet, Hourquette
d'Ancizan, des noms qui
font rêver les soirs d'hiver,

penché sur des cartes, des noms de cols qui chantent l'été, la montagne majestueuse, le vélo bien sûr, l'épopée, mais aussi la nature grandiose, les panoramas, les tableaux bucoliques, l'air pur et l'envolée vers le plaisir et la conscience d'alimenter son corps autant que son esprit d'un carburant



euphorisant et 100% naturel. C'est l'assurance de vivre chaque instant dans un paysage qui va s'incruster dans la mémoire. Pour cela, la performance purement sportive doit s'effacer et les muscles ne servir qu'à faire avancer la machine en laissant nos sens, maîtres de la situation, profiter de l'instant présent. Aspin et Tourmalet je les ai gravis sur leurs deux faces au cours d'une Randonnée des Cols Pyrénéens (Pau – Luchon) et plus récemment une cyclomontagnarde (Luchon – Bayonne). En revanche, la Hourquette d'Ancizan, je ne la connais pas, une lacune que je vais m'appliquer de combler.

Nous redescendons la vallée jusqu'à Ancizan où nous virons à gauche. Dès la sortie du village, les premières rampes apparaissent et le panorama sur la vallée d'Aure s'élargit au rythme de la montée. C'est le matin, la route n'est pas empruntée par les véhicules et le calme régnant dans le col ajoute à sa beauté. Sur ce versant, la forêt domine sans partage. Ce col est considéré comme l'un des plus jolis des Pyrénées, nous le vérifions en marquant quelques arrêts, la vue se perdant vers les sommets alentour ou vers la vallée au-dessous. La flore a atteint sa plénitude estivale et nous régale de jaune, de mauve, de rose, tranchant sur le vert omniprésent. La route n'est pas large, ajoutant ainsi une confidentialité dont nous sommes les seuls bénéficiaires. Après le passage du col, le paysage change totalement. Nous entrons dans une zone de pastoralisme et en même temps l'impression est grande d'entrer dans un secteur retiré du monde, préservé de toute incursion belliqueuse où l'homme n'est admis que par une faveur tout juste tolérée. Car ici, les troupeaux vivent en liberté, les vaches bien sûr, les moutons et les chèvres aussi et, plus étonnant, des ânes des Pyrénées et des chevaux pâturent en toute indépendance sur ces vastes estives avec pour témoin le Pic du Midi de Bigorre. Le concert des sonnailles emplit le silence. Parfois, une robuste cabane en pierre à demi enterrée dans la pente témoigne de la présence des bergers. Nous glissons lentement dans ce calme pastoral jusqu'au bas de la descente de la Hourquette d'Ancizan qui se termine au bord du lac de Payolle. C'est à ce niveau que l'on retrouve le pied du col d'Aspin.

Troupeaux en liberté dans la Hourquette d'Ancizan.



Maintenant dans la vallée de Payolle, nous roulons vers Sainte-Marie-de-Campan et si la fréquentation des voitures se fait à

nouveau sentir, ce sont bien les cyclistes qui occupent la route. Ils roulent par grappes ou seuls, mais tous ont une plaque avec un numéro. Ils participent à la Pyrénéenne, une épreuve cycliste chronométrée ou offerte aux cyclotouristes contemplatifs sans prise de temps.

A partir de Ste-Marie-de-Campan débute le col du Tourmalet. Ce matin, je revois La Mongie que j'avais traversée dans le brouillard lors de la cyclo montagnarde Luchon - Bayonne. Il me revient cette ascension sous le crachin, la troisième après Peyresourde et Aspin. Arrivé sous les paravalanches, alors que la pente attaque un secteur à 10%, j'étais presque à l'arrêt, guidé par les feux rouges d'une voiture suiveuse espagnole qui me barrait la route. A 6 ou 7 km/h j'attendais le moment où je devrais déchausser et mettre pied à terre. Je me rappelle aussi avoir eu beaucoup de difficulté à terminer, transi de froid dans la descente de l'Aubisque sous la pluie. Le froid m'avait envahi, des tremblements incontrôlables s'étaient installés, puis se transmettaient au vélo que je n'arrivais plus à guider correctement. Aux Eaux-Bonnes, à cinq kilomètres de la fin de l'étape, j'étais monté dans un véhicule espagnol où un café chaud me fut proposé. Souvenirs, souvenirs !

Ah, retrouver le vent dans les oreilles, avancer sans pédaler en suivant les sinuosités de la route, c'est une des joies du vélo. Je profite des derniers kilomètres de la descente du Tourmalet croisant des groupes qui s'échinent sur leur machine. A Luz-Saint-Sauveur, je revois la terrasse du bar où j'avais avalé un chocolat chaud il y a quelques années. Après le crachin dans le col, le soleil resplendissait dans la vallée et de nombreux participants à ce Luchon - Bayonne étaient attablés aux terrasses des cafés afin de sécher les vêtements et réchauffer les organismes. Aujourd'hui, je ne fais que passer et je laisse à droite l'itinéraire classique vers Argelès-Gazost et l'Aubisque. Je m'engage dans les gorges de Luz et la vallée de Gavarnie sur une route cul-de-sac qui va buter sur la montagne au port de Boucharo au-dessus du cirque de Gavarnie. La circulation a changé, plus de vélos. Pratiquement toutes dans le même sens, ce sont maintenant des voitures qui me doublent en direction du Grand Site de France. Je crains une grosse affluence au but, mais pour l'heure j'apprécie cette vallée qui remonte gentiment le cours du Gave de Gavarnie. Dès la sortie de Luz-Saint-Sauveur, je m'engage dans une gorge enjambée par un pont. Ce pont, baptisé Pont Napoléon, on le doit à Napoléon III qui le fit ériger et finança les travaux avec sa cassette personnelle. Je franchis un passage appelé la Porte d'Espagne où on distingue bien qu'une plaque de rocher a été taillée en son milieu pour livrer le passage à la route. Le vent m'est favorable dans cette vallée et j'en suis bien content car la route progresse constamment en un faux plat montant. C'est une évidence puisque je remonte la vallée tandis que sur ma droite le cours d'eau cascade sur les rochers. Passé le village de Gèdre, une paire de lacets me projette dans un registre supérieur, la pente s'accroît. La vallée se resserre à nouveau, des masses de rochers sont amoncelées de part et d'autre de la route, je traverse le chaos de Coumély. Ce gigantesque amoncellement serait dû à une

effroyable convulsion de la nature, un séisme probablement, à défaut d'une vision plus mythologique qui voudrait que ce fût l'œuvre des Titans. A cet instant, un jeune cycliste me double, me tirant d'un début de torpeur qui me gagne. Un vieux réflexe me propulse dans sa roue. Oh ce n'est pas la course, juste un rythme plus enlevé, sur une paire de kilomètres, qui me permet d'arriver à Gavarnie.

Dire que le lieu est touristique est un euphémisme. Dès l'entrée du village, la fourmilière me saute aux yeux, des touristes se pressent en direction du cirque. Des agents municipaux dirigent le flot de véhicules vers les parkings payants, une manne non négligeable pour les finances locales.

Nous sommes le 2 juillet, certes un dimanche, mais quand faudrait-il venir ici pour éviter la sur-fréquentation de ce site mondialement connu ? Je dois presque jouer des coudes pour me frayer un chemin dans la rue commerçante qui mène au cirque. Dans l'alignement de cette artère, je distingue le fond de cette gigantesque enceinte qu'est le cirque de Gavarnie, avec la Grande Cascade haute de plus de 400 mètres, mais le parterre de l'arène est tapissé d'estivants, tel un immense troupeau parqué dans un enclos. La première boutique de souvenirs dans laquelle j'entre n'a pas de tampon pour valider cet ultime BPF. J'hérite d'une étiquette à coller sur mon carton.



Le cirque de Gavarnie et la cascade © J-C Mortier.

Il est midi et pas question de traîner dans l'un de ces restaurants pris d'assaut par les touristes. L'alternative qui s'offre à nous s'appelle le col des Tentes. Il s'agit d'un col méconnu car, bien qu'ayant le nom de col, il ne bascule pas dans une descente vers l'Espagne, la route s'arrêtant au sommet. En réalité, ce col

démarrait déjà dès la sortie de Luz-Saint-Sauveur et il se déroule sur 30 kilomètres. J'en ai parcouru une vingtaine pour accéder à Gavarnie, sans avoir eu l'impression de forcer particulièrement. C'est maintenant que démarre véritablement la portion la plus dure mais de très loin la plus belle : 10 kilomètres à 8% de moyenne avec des passages à plus de 10 %. Plus ou très peu de voitures, la route m'appartient avec des lacets magnifiques qui se dressent devant mes yeux ébahis. Le spectacle visuel me transporte et me fait oublier l'effort. Je photographie une cascade enjambée par un pont sur lequel passe la route que j'emprunterai plus haut. D'ici, la vue sur le cirque de Gavarnie est latérale mais tout aussi belle. L'impression de grandeur et de beauté est rehaussée par l'isolement et le silence qui m'entourent. Chaque panneau kilométrique qui jalonne l'ascension me renseigne sur la pente, toujours aux alentours de 8%, et accompagne ma progression comme des stations d'un chemin qui n'est pas un chemin de croix mais bien de plaisir visuel. J'aperçois en contrebas les lacets déjà effectués. A cette altitude, la végétation se raréfie quelque peu, les arbres ont disparu, l'herbe est moins fournie et la rocaille fait son apparition. Je commence à ressentir des courbatures bien que j'aie mis tout à gauche dès la sortie de Gavarnie. Pour mon plus grand bonheur, le but reste la découverte et l'immersion totale dans ce paysage. Des moutons traversent paisiblement la route et regagnent leur enclos. Vision pastorale apaisante. C'est le moment de faire une pause pour profiter de l'instant et grignoter notre ravitaillement. Un cyclo qui grimpait devant moi depuis le pied du col s'est arrêté également et s'alimente, assis dans l'herbe. Le silence n'est troublé que par des cris d'oiseaux. Au bout de la route qui s'élève puis disparaît au détour d'un virage, on distingue, entre ombre et soleil, un attroupement de moutons immobiles. Ils sont sur leur territoire et la cohabitation est d'autant plus pacifique que les seuls éléments perturbateurs sont majoritairement des cyclistes, peu nombreux toutefois, et quelques rares voitures. C'est bien cette confidentialité et cette communion avec la nature qui font de ce col un paradis sur terre. Ayant repris le vélo, je repars pour les cinq derniers kilomètres à gravir. Je me rapproche des moutons, slalome au milieu d'eux, impassibles, l'œil éteint et sans aucune considération pour l'énergumène aventuré sur leur territoire. Cette mitoyenneté acceptée avec les ovins, elle n'est pas encore totalement intégrée par les marmottes. Et pourtant, je n'ai pas reconnu les petits mammifères craintifs rencontrés parfois dans les Alpes. Ici, elles semblent m'attendre sur le bord de la route, nullement farouches, plutôt préoccupées à jouer. J'ai tout le temps de m'arrêter, de déposer lentement mon vélo. Elles s'éloignent de 2 ou 3 mètres puis, emportées par leur jeu s'écartent encore, me laissant le temps d'ajuster mon portable pour saisir la photo.

Le sommet n'est plus très loin, encore 3 kilomètres. Qu'ils sont longs et courts à la fois ! Ce final est un conte de fée vécu sur une autre planète où l'homme n'est que toléré dans un environnement quasi lunaire. Des pics rocheux m'encerclent.

De toute part se dressent des montagnes noires. Le dépaysement est complet. Les derniers lacets se présentent sur la droite et déjà le sommet se précise. Les ultimes passages entre 10 et 12% pour m'emmener au sommet du col des Tentes sont passés sans encombre car l'esprit vagabonde dans cette nature, ayant pris l'ascendant sur le corps. Le but est atteint ! L'immersion au cœur de la montagne est complète. L'ascension, quoique difficile, fut un régal et l'émerveillement m'a constamment accompagné. A 2207 mètres, planté au milieu de ce stade bâti de roche, je me sens pyrénéen pour la simple raison d'avoir mérité d'être là. Poursuivant au-delà de la route, sur un sentier goudronné continuant sur 800 mètres vers le Port de Boucharo, je m'imagine contrebandier me coulant entre les rochers. Je savoure cet instant de solitude en pensant à mon école quand, du haut de mes 8 ans, j'imaginai Roland perdu dans la montagne, jetant un dernier souffle dans son olifant, appelant à son secours son oncle Charlemagne. La brèche de Roland s'ouvre tout près de là, parmi ces falaises qui ceignent le cirque de Gavarnie. Je tourne maintenant le dos à l'Espagne et repars sur le sentier bitumé. Je vais redescendre à vélo les 30 kilomètres qui me ramèneront à Luz-Saint-Sauveur. Ce BPF de Gavarnie va désormais s'inscrire parmi les bons souvenirs et les meilleurs des sites d'altitude.



Zone de pastoralisme dans le col des Tentes.

Mon bilan est plus que satisfaisant, 70 kilomètres pour plus de 1500 mètres de dénivelé, mais au-delà des chiffres qui n'ont qu'une valeur anecdotique, je retiens surtout le plaisir que j'ai éprouvé tout au long de cette étape pyrénéenne, venant en conclusion de trois jours d'évasion déconnectés du banal quotidien. Mais la journée n'est pas terminée ! Nous reprenons le chemin du retour vers le

Tourmalet et la Hourquette d'Ancizan. Après Barèges, des cyclistes, avec leur plaque numérotée de participant à la Pyrénéenne, gravissent encore les pentes du géant pyrénéen. J'avoue ne pas comprendre leur cheminement car on en aura vu dans les deux sens, depuis ce matin lors de notre premier passage. A cette heure, ils sont bien moins nombreux, peut-être sont-ils des supers contemplatifs ou des supers retardataires ? Pour nous, le temps n'a plus d'importance et il est toujours à la contemplation. La longue montée du Tourmalet débute sous le soleil, mais un plafond nuageux coiffe les sommets. Sur notre gauche, des vaches en liberté se suivent à la queue leu-leu, franchissent un ruisseau alors que d'autres déambulent sur la route. Le sommet est maintenant enveloppé d'un brouillard que certains cyclistes traversent en toute inconscience. A Sainte-Marie-de-Campan, la terrasse d'une auberge de campagne est installée au cœur d'un jardin fleuri. L'endroit nous tente pour nous désaltérer. Trop tôt pour nous servir, l'aubergiste est en pause et ne reprendra son service que dans une heure. Nous nous arrêtons plus loin, à Payolle. Finalement, à défaut d'un jardin fleuri, c'est dans un paysage plus ouvert, au milieu de pelouses où paissent des troupeaux que nous trouvons notre bonheur. L'intérieur du bar restaurant évoque l'hiver et la chaleur du refuge où on entre en tapant ses pieds enneigés sur le seuil de la porte. Le petit-déjeuner du matin est bien loin et la crêpe à la châtaigne n'en est que meilleure, servie dans un décor où le bois travaillé apporte un surplus de chaleur. Car dehors la température a baissé avec le crachin qui s'est installé. Elle est encore supportable tandis que nous longeons le lac de Payolle, mais dès l'attaque de la Hourquette d'Ancizan c'est une pluie fine et continue qui nous accompagne. Nous ne prendrons pas de photos comme nous pensions le faire ce matin à l'aller.



Troupeau de vaches en liberté franchissant un torrent dans le Tourmalet.

Domage, car cette vaste étendue dédiée au pastoralisme méritait quelques clichés pour emporter dans nos mémoires cette sérénité hors du temps qui transpire de ce décor. Il est des lieux où l'on a envie de poser ses valises pour oublier les tracas et retrouver l'insouciance de l'enfance. La paix qui règne dans ce vallon a-t-elle inspiré le livre de la Genèse et le jardin d'Eden ? Beethoven y aurait bien imaginé sa symphonie pastorale. Nous basculons sur l'autre versant et retrouvons la forêt tout au long de la descente qui nous ramène dans la vallée d'Aure. L'hôtel Aurélia nous offre une troisième soirée tout aussi appréciée que ses précédentes, mettant un point final à cette reprise de ma quête des BPF.

2023 a enfin démarré et une nouvelle province vient de s'ajouter à mon tableau de chasse. A ce stade de ma conquête, j'ai pratiquement épuisé la visite des sites de montagne. A cela plusieurs raisons : même si mes premières années étaient surtout guidées par le hasard, par la suite, c'est le temps qui a influencé mes choix. Le temps qui passe tout d'abord et la volonté d'effectuer les BPF montagnards tant que l'âge me le permet, puis le temps météorologique qui limite l'ascension des cols à la période estivale correspondant au meilleur moment de la pratique du cyclotourisme. Et demain ? J'espère désormais que la montagne va s'éclipser pour laisser la place à de nouvelles virées maritimes et océanes.

Quelle sera la prochaine destination ? La seule certitude c'est qu'elle se rangera sous le numéro 42 dans mon armoire aux souvenirs. Quand ? A suivre...

Texte & photos :

René Baldellon – CC Vias.



La France à vélo

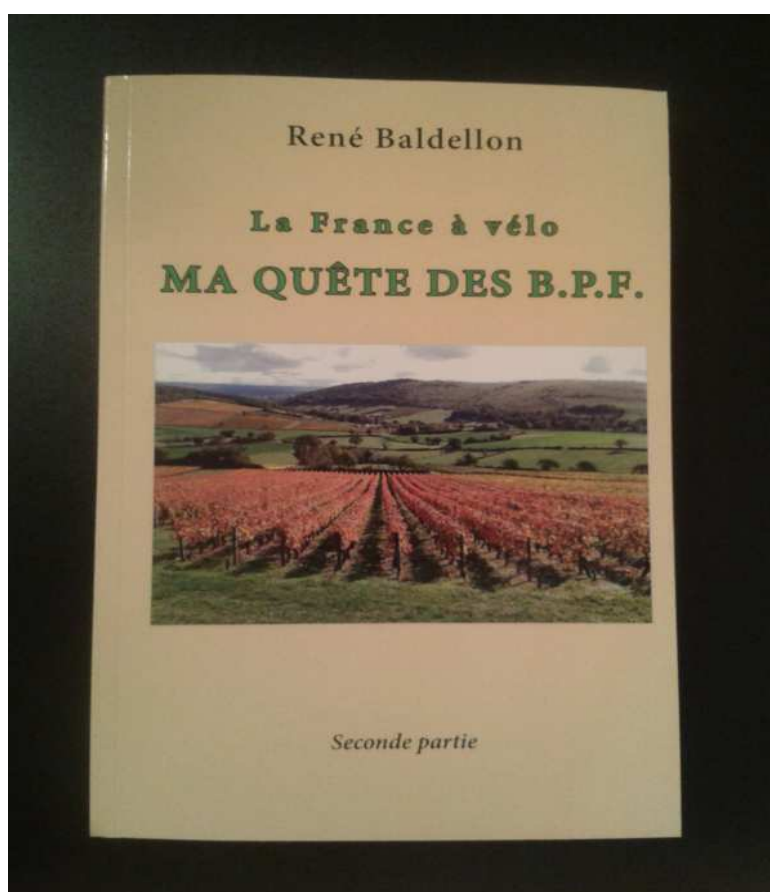
MA QUÊTE DES BPF

Fidèles lecteurs de la Gazette du BPF, vous avez l'habitude de retrouver dans ces colonnes les récits de René Baldellon.

Sachez qu'il vient de publier le second tome de sa « Quête des BPF ».

Vous y retrouverez certains textes parus dans les gazettes des BPF, et bien d'autres.

L'ouvrage est disponible directement chez l'auteur que vous pouvez contacter pour de plus amples renseignements : rene.baldellon@laposte.net



LA RECOLTE DES TAMPONS.

La récolte des tampons est, comme vous le savez, souvent difficile. Nous ne sommes pas toujours bien reçus.

Une boucle dans la Somme au départ d'Amiens, ce mardi 10 octobre, m'a mené aux BPF de Naours, Pozière et Bray-sur-Somme.

Le site de Naours est exceptionnel, avec la cité souterraine et la campagne vallonnée aux alentours. Plus loin, c'était le front de 1916 et ses lieux de mémoire du Commonwealth. Le Mémorial des Terre-Neuvas, celui des Irlandais, autant de lieux où je ne serais sans doute pas venu sans les BPF. A Pozières, le restaurant Le Tommy avait attiré mon attention lors de la préparation de mon itinéraire. J'y arrivais donc vers 12 h 30, pour un bon déjeuner dans son décor aussi incroyable qu'exceptionnel. L'accueil est très sympathique, on me propose de traverser la salle pour mettre ma bicyclette à l'abri sur la terrasse. Je mange fort bien. Au moment de régler mon addition, je demande le fameux tampon. Misère ! Le patron refuse de tamponner ma carte. Le motif en est que certains cyclotouristes ne rentrent dans l'établissement que pour faire tamponner leurs cartes, pas plus tard que trois semaines auparavant, un petit groupe se serait installé en terrasse se contentant de leurs bidons et leurs pique-niques, puis ils auraient demandé le tampon sans rien n'avoir consommé. J'ai eu beau faire remarquer que mon attitude est toute différente et que je ne comprenais pas pourquoi j'étais puni pour les autres, mais le patron est homme têtue. Je suis resté très courtois, comme se le doit le cyclotouriste, mais j'étais très déçu.

Consommer un petit rien dans un commerce pour avoir son tampon fait partie de la charte et me paraît la moindre des choses. Mais il semble que certains d'entre nous n'ont pas ce réflexe. Évidemment, ils nuisent profondément à l'image de tous les cyclotouristes et font disparaître certains tampons dans les fonds des tiroirs à la seule vue d'un cycliste. Je crois qu'il serait bien d'insister sur ce point sur la prochaine lettre annuelle des BPF-BCN. En ajoutant que, si on ne souhaite pas consommer, alors on peut s'adresser à l'Office de Tourisme, à la Mairie ou prendre un selfie.

L'autre problème est qu'à Pozières, il ne subsiste que deux commerces : Le Tommy (qui refuse, donc) et le garage, où, d'ailleurs, j'ai été reçu très aimablement pour mon coup de tampon. En remerciement et le lieu ne se

prêtant guère à la consommation du cyclotouriste, j'y ai laissé le pourboire de 5€ initialement destiné au Tommy. La mairie a des horaires pas du tout pratiques (lundi 17 h 00-19 h 00, mercredi 10 h 00-11 h 30). Aussi, je me demande l'intérêt de garder ce BPF de Pozières, triste bourgade traversée par les camions sur une ex-Nationale. L'intérêt est dans les environs et ses lieux de mémoire. J'aurais préféré aller pointer à Albert, où je n'avais plus le temps d'aller après le temps passé à déjeuner, à négocier pour mon tampon, à chercher la Mairie (fermée), à chercher le garage et y passer le temps nécessaire pour ne pas paraître être un goujat.

Je me permets donc de suggérer de faire suivre ce message au comité départemental de la Somme. Il serait bien qu'ils puissent aller faire la très mauvaise expérience du Tommy et, si possible, identifier un autre lieu pour le BPF.

Stéphane Cochet – ACBO Neuilly-sur-Seine.



Mémorial de Thiepval à Pozières, BPF 80, Province de Picardie © C.Beautru.

LE COIN DU POETE

PHILIPPE SORIANO

*Au hasard des routes et de saisons,
Philippe nous livre ici des instantanés
pris avec l'émotion du moment.*



Vers Andelarre 21/01/2023

Voûte des branches
Ma seule présence
les libère de leur poids de neige



Vers Le Perrenot 6/04/2023

Forêt couchée exposée dûment répertoriée
Volume valeur marchande

Le chemin : une veine pour sortir le bois



Marais d'Arceau (17) 31/08/2023

Marée coef 107 Fort Royer sous l'eau
Les touristes prennent leurs huitres pieds dans l'eau
La mer se retire dès qu'ils ont quitté les lieux



Anthorn 18/03/2023

Le printemps s'installe
Labours à la découpe parfaite
Blanc vaporeux d'un arbre aperçu entre des branches
Et ces buissons ayant échappé au girobroyeur



Vers Battenans-les-Mines 12/09/2019

Entre Ognon et Doubs
passé derrière les éoliennes
le sec partout
lui résiste sur un sol moutarde



Vers Vic/Seille (57) 23/07/2023

Un fort vent d'ouest moissonne les coteaux
À Vic/Seille le musée Georges de la Tour & la copie
de son tableau Les mangeurs de pois sa restauration



Vers Hayingen (Bade Wurtemberg) 11/08/2023

Une éclaircie
Déjà les deux gamins du chalet voisin
Torse nu jambes nues pieds nus dans l'herbe
Tapent le ballon



Plage de Gatseau (17) 5/09/2023

L'océan loin, rouleaux, sourde rumeur
Lumière surabondante vaporeuse chaleur
Les tempêtes ont déplacé les cadavres d'arbres blanchis sur la
dune contre la pinède



St-Mandrier/Mer (83) 11/10/2020

Longtemps assis sur les pierres, seuls
Dans le bruit du ressac
La sottise de l'après-midi : se laisser tenter par une figue de Barbarie...
Piquant!



Vers Villafans 28/04/2022

Je demande à un couple en son jardin si je suis dans la bonne direction
Savent pas, connaissent pas Villafans
Le village est 5km plus loin



Vers Chassiron (17) 1/09/2023

Aujourd'hui marée coef 114
Estran découvert, nombreux pêcheurs à pied
Y marcher pour l'infinité de paysages miniatures
La mer au loin ses odeurs l'air le vide

Retrouvez la rubrique BPF dans la Revue Fédérale



Mais aussi :

L'actualité de la Fédé, la vie des clubs.

Des conseils sport-santé, et technique.

Des récits, des voyages, proches ou lointains.

Des suggestions de séjours ou de randonnées.

Abonnement : 28 € par an, pour parcourir une année entière de

Cyclotourisme !

Renseignements au 01 56 20 88 82 ou sur www.ffvelo.fr

LES BONS MOMENTS

DU BPF

Pour qui sait ouvrir l'œil, tout en ayant un appareil photo à portée de main, nombreuses sont les occasions d'immortaliser l'instant, et d'enregistrer un détail pittoresque dans l'armoire aux souvenirs. Le Net regorge aussi d'opportunités. Attention : ne pas reproduire de photos tirées d'Internet, parfois protégées apr des droits d'auteur !

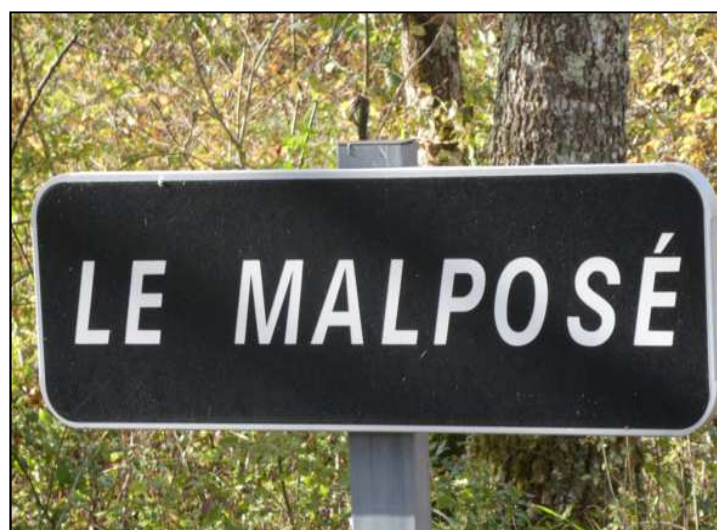
N'hésitez-pas à faire parvenir vos clichés à bpf@ffvelo.fr



En un seul mot, tout est dit © S. Gibon.



Martel...



...Quinsac © J-L Rougier.

Sur les routes de Mario Bravo :



Sur les routes de Michel Jonquet (G.C. Nîmois)



Sur les routes du sud-ouest
© J-L Rougier.





Panorama à Bourdeilles, à proximité de Brantôme, BPF 24, Province de Guyenne © J-L. Rougier.

La Gazette du Brevet des Provinces Françaises est adressée uniquement par mail aux membres du Comité Directeur, aux Présidents de CoReg et de CoDep, aux participants au BPF, et à ceux qui m'ont confié leur adresse mail.

Elle sera adressée gratuitement à tous ceux qui en feront la demande.

Re-lecture et corrections, Martine Cano. Conception, mise en page et réalisation : Jean-Louis Rougier, avec la collaboration amicale des cyclo-rédacteurs et des cyclos-photographes, et de Jean-Marc Lefèvre pour la partie BCN.

Une version des numéros 1 à 24 de la Gazette est téléchargeable sur le site ffvelo.fr, en cliquant sur la rubrique « Les plus beaux sites de France (BPF) » La carte de France interactive de la photothèque des sites BPF apparaît alors, et sur la ligne du dessous, vous cliquez à droite sur "Les Gazettes du BPF" et là, vous pouvez les télécharger.

Pour joindre le délégué fédéral au BPF, une seule adresse : bpf@ffvelo.fr

